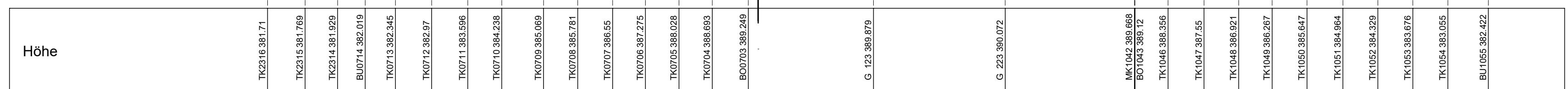
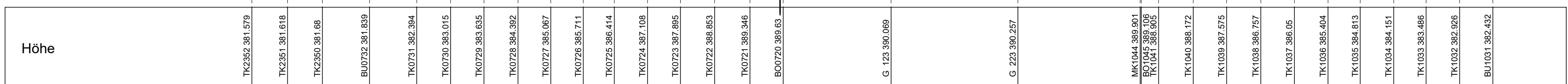


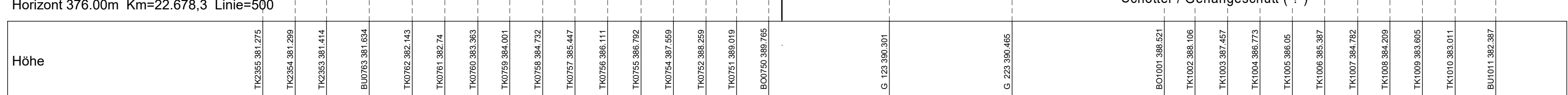
Bestandesaufnahme 1:100



Bestandesaufnahme 1:100



Bestandesaufnahme 1:100



—— Geländeprofil Geoviewer BL (DTM 2018, Kt. BL)

—— Geländeprofil Vermessung (Stand: 03.03.2021)

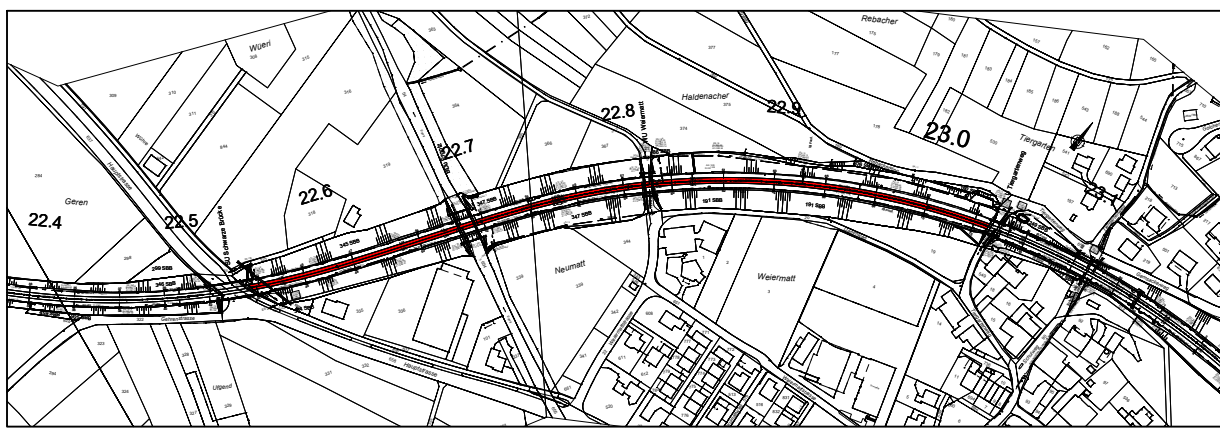
Index	Datum	Gez.	Änderungen	Kontr.
01	17.09.2021	MiA	Änderungen gemäss Vorgaben Bauherr vom 21.07.2021	Rja/SLr
02				
03				
04				
05				
06				

Line:	500
Bezeichnung:	Basel
Km :	22.5 - 23.05
Kanton (e):	Basel-Landschaft
Gemeinde (n):	Böckten
Projekt:	SIS-GKD Verstärkung EB Km 22.693

ISP-Nr.: 1153935

Phase: Vorprojekt

Übersichtsplan:



Unterschriften

Bauherrenvertretung SBB	
Abteilung/OE:
Name:
Datum:
Unterschrift	

Projektverfasser
Firma:
Name:
Datum:
Unterschrift

• RAPP 



Querprofile 35 - 37
Bestandesaufnahme
1:100

Linie: 500 Km: 22.5 - 23.05
SBB AG, Infrastruktur, Ausbau- und Erneuerungsprojekte
Bahnhofstrasse 12, 4600 Olten

Plan Nr.1054.318-14

Index:	Erstellt:	Vis.	Gepflegt:	Vis.	Freigabe:	Vis.
00	16.07.2021	WLu	16.07.2021	SLr	16.07.2021	SLr
01	17.09.2021	MiA	17.09.2021	SLr	17.09.2021	SLr

Format: 1260x650

Erstellt auf Basisdaten der amtlichen Vermessung und der SBB-Geodaten
© Geodaten swisstopo 5704003351 © Alle Rechte an diesem Dokument
stehen der SBB zu. Für die genaue Lage und die Vollständigkeit der
unterirdischen Anlagen besteht kein Gewähr.

Allplan 202