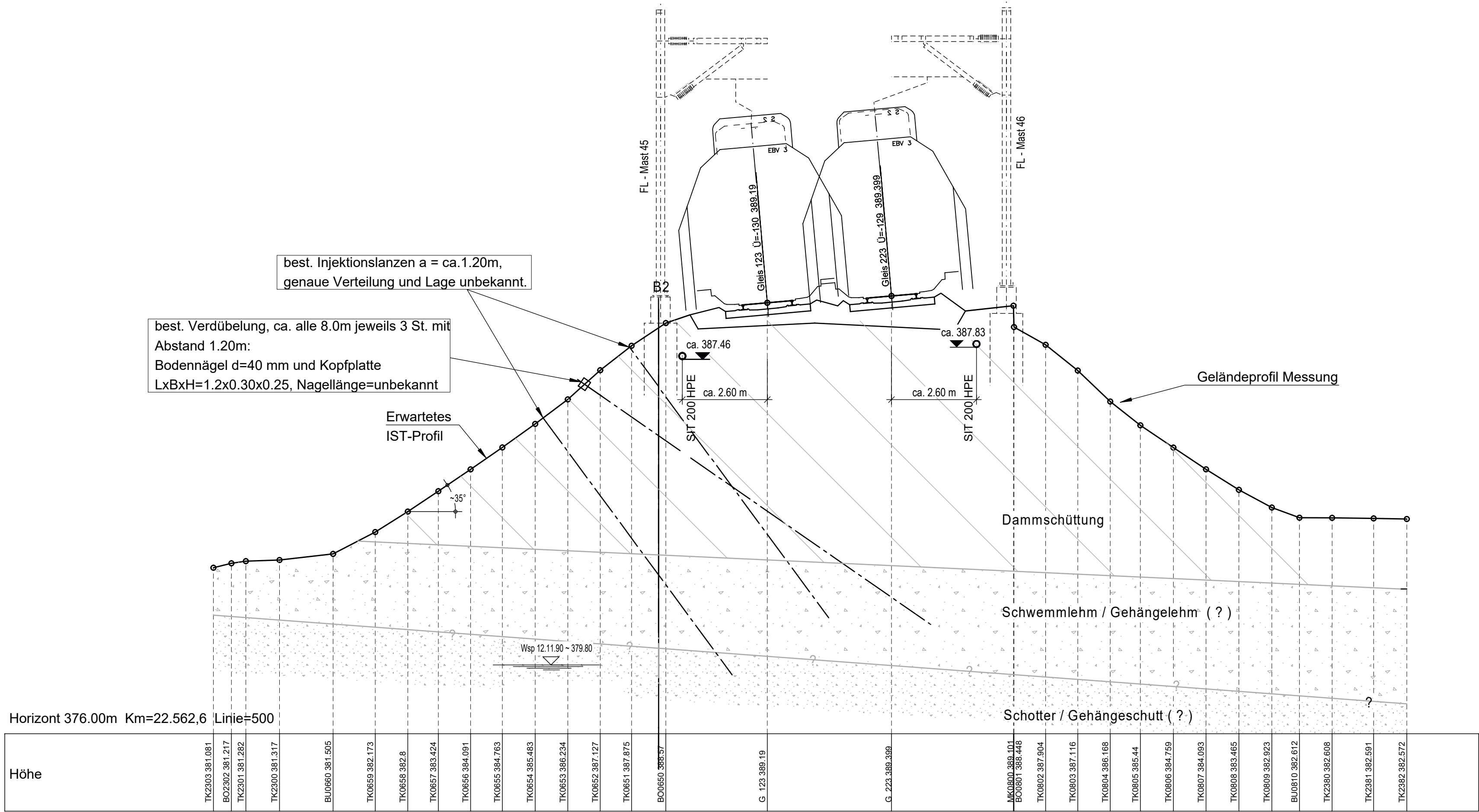


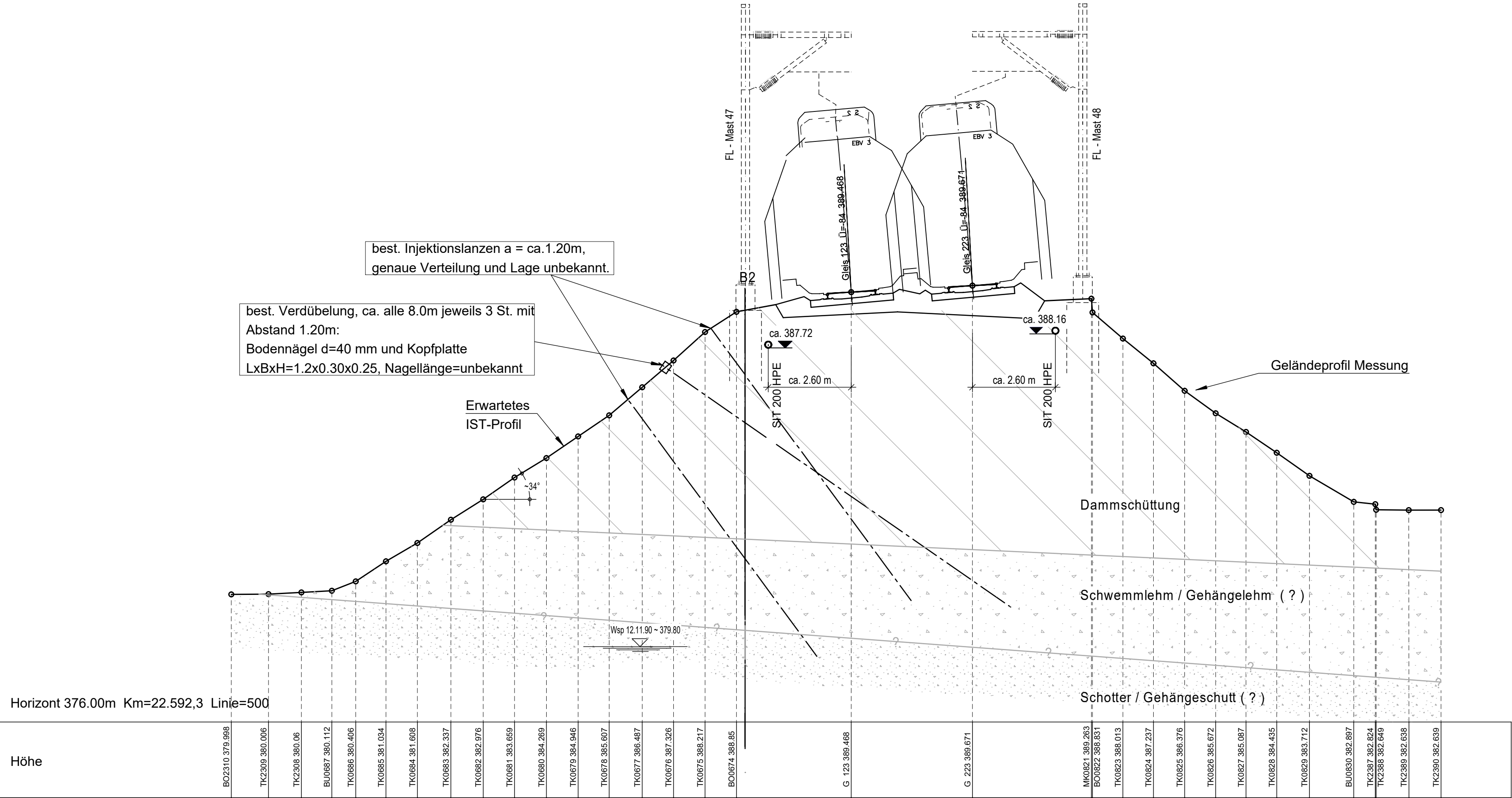
Schnitt 31 - 31, km 22.562,6

Bestandesaufnahme 1:100



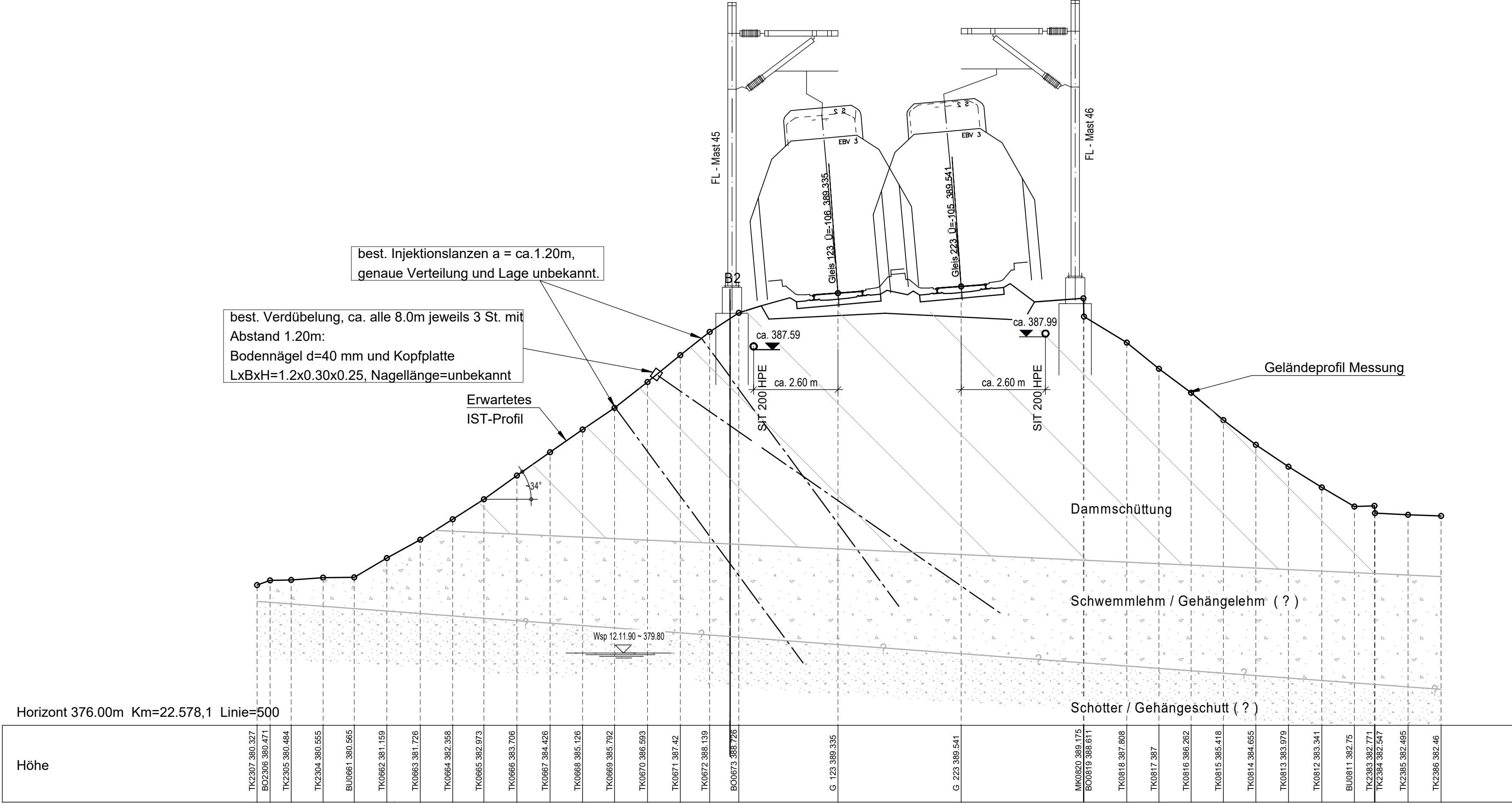
Schnitt 33 - 33, km 22.592,3

Bestandesaufnahme 1:100



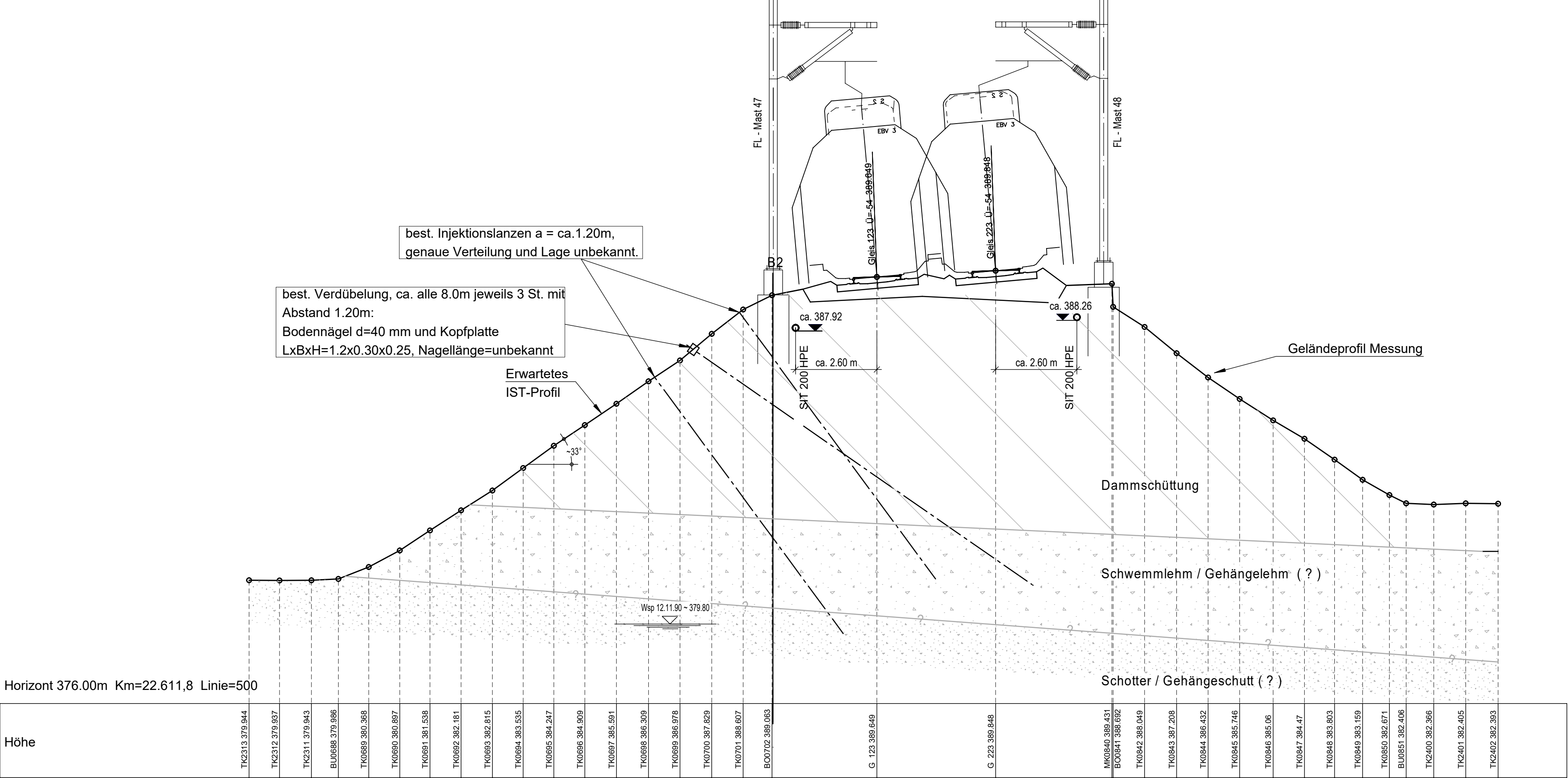
Schnitt 32 - 32, km 22.578,1

Bestandesaufnahme 1:100



Schnitt 34 - 34, km 22.611,8

Bestandesaufnahme 1:100



Legende

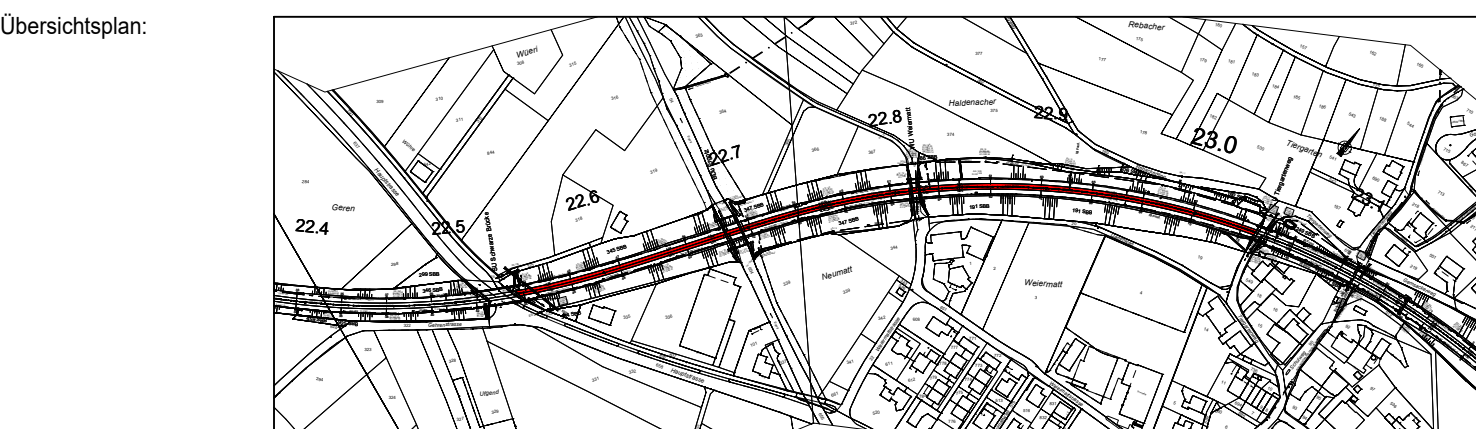
- Geländeprofil Geoviewer BL (DTM 2018, KI BL)
- Geländeprofil Vermessung (Stand: 03.03.2021)

Index	Datum	Gez.	Änderungen	Kontr.
01	17.09.2021	MIA	Änderungen gemäss Vorgaben Bauherr vom 21.07.2021	RJA/SLr
02				
03				
04				
05				
06				

Linie: 500  
Bezeichnung: Basel  
Km: 22.5 - 23.05  
Kanton (e): Basel-Landschaft  
Gemeinde (n): Böckten  
Projekt: SIS-GKD Verstärkung EB Km 22.693

ISP-Nr.: 1153935

Phase: Vorprojekt



Unterschriften: Baubehördenverteilung SBB, Abteilung/OE, Name, Datum, Unterschrift. Projektverfasser: Firma, Name, Datum, Unterschrift.

•RAPP R

SBB CFF FFS

Querprofile 31 - 34  
Bestandesaufnahme  
1:100

Linie: 500 Km: 22.5 - 23.05  
SBB AG, Infrastruktur, Ausbau- und Erneuerungsprojekte  
Bahnhofstrasse 12, 4600 Olten

Plan Nr.1054.318-13

Index: Erstellt: 00\_16.07.2021, Wlu, 16.07.2021, SLr, 16.07.2021, SLr, 01\_17.09.2021, MIA, 17.09.2021, SLr, 17.09.2021, SLr

Format: 1260x650

H/B = 650 / 1260 (0.82m²)