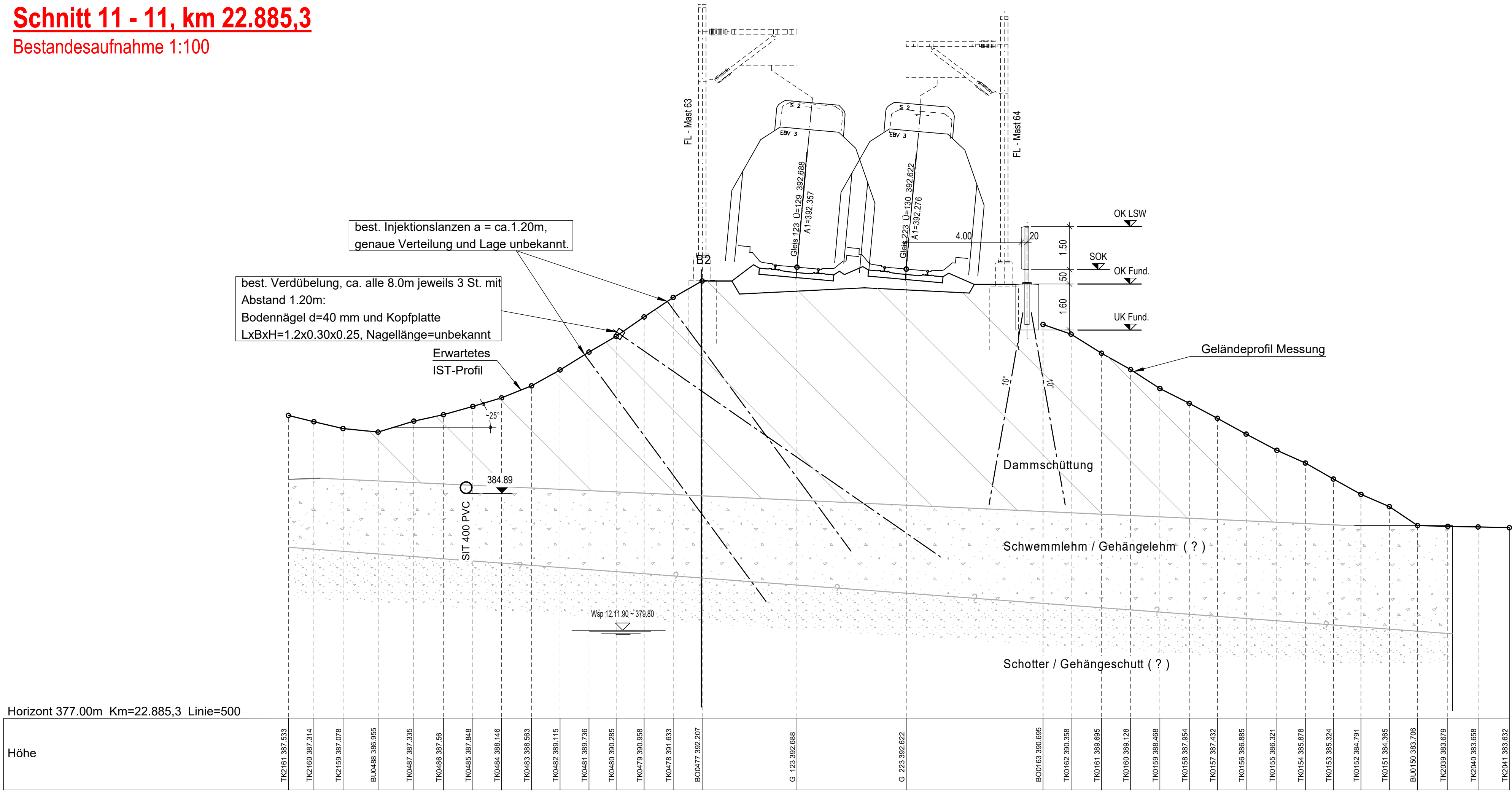


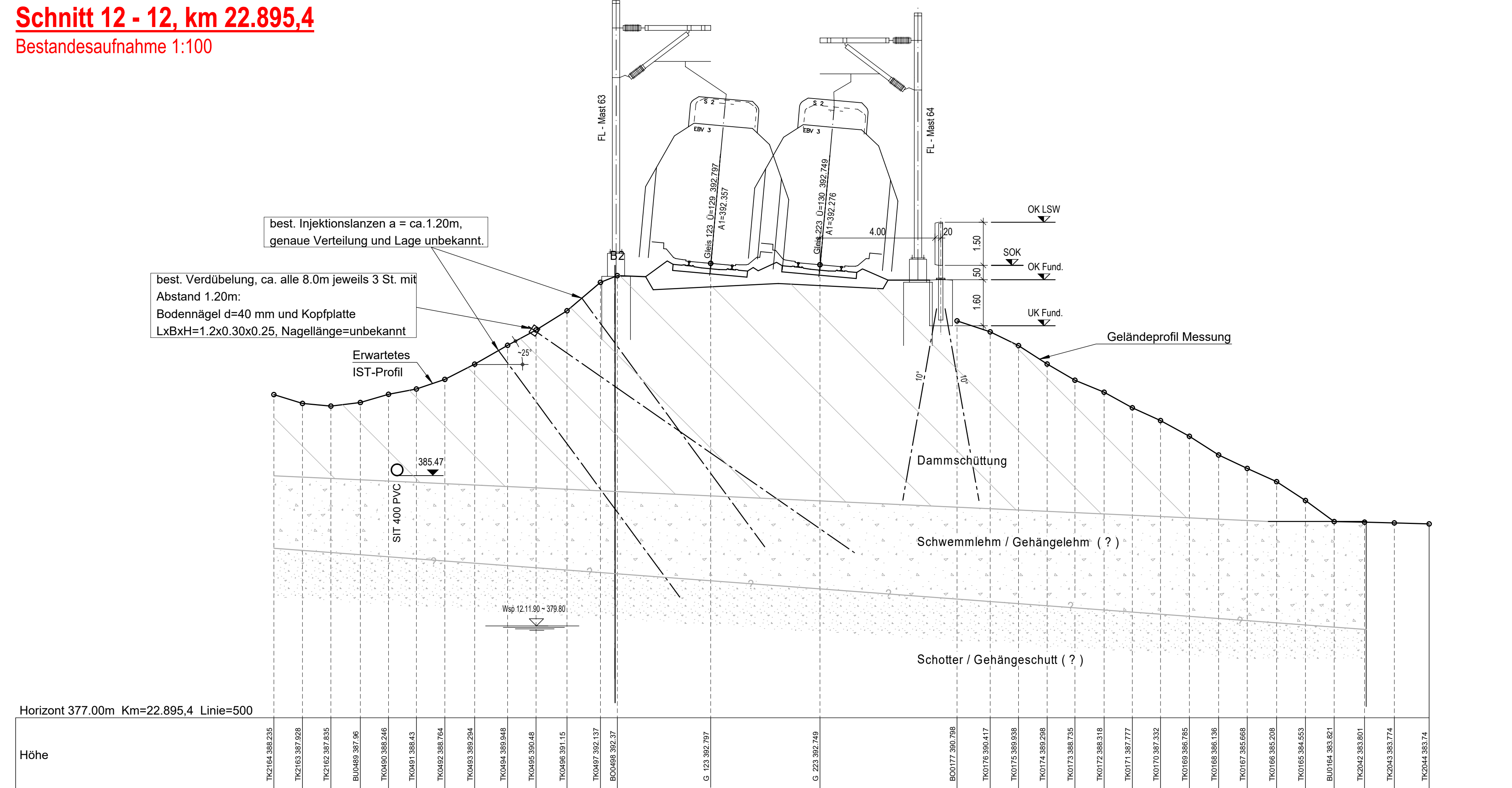
Schnitt 11 - 11, km 22.885,3
Bestandesaufnahme 1:100



Legende

- Geländeprofil Geoviewer BL (DTM 2018, Kl. BL)
- Geländeprofil Vermessung (Stand: 03.03.2021)

Schnitt 12 - 12, km 22.895,4
Bestandesaufnahme 1:100

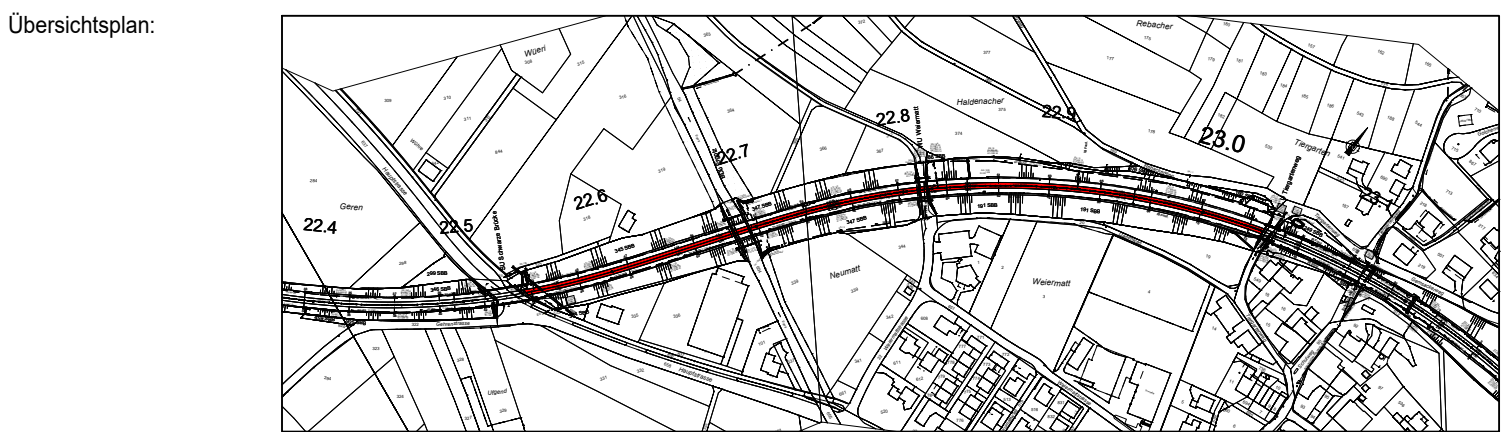


Index	Datum	Gez.	Änderungen	Kontr.
01	17.09.2021	MIA	Änderungen gemäss Vorgaben Bauherr vom 21.07.2021	RJa/SLr
02				
03				
04				
05				
06				

Linie: 500
Bezeichnung: Basel
Km : 22.5 - 23.05
Kanton (e): Basel-Landschaft
Gemeinde (n): Böckten
Projekt: SIS-GKD Verstärkung EB Km 22.693

ISP-Nr.: 1153935

Phase: Vorprojekt



Unterschriften

Bauherrnvertretung SBB	Projektverfasser
Abteilung/OE:	Firma:
Name:	Name:
Datum:	Datum:
Unterschrift	Unterschrift



Querprofile 11 - 12
Bestandesaufnahme
1:100

Linie: 500
SBB AG, Infrastruktur, Ausbau- und Erneuerungsprojekte
Bahnhofstrasse 12, 4600 Olten

Plan Nr.1054.318-08

Index: Erstellt: Vis. Geprüft: Vis. Freigabe: Vis.
00 16.07.2021 Scm 16.07.2021 SLr 16.07.2021 SLr
01 17.09.2021 MIA 17.09.2021 SLr 17.09.2021 SLr

Filename:

Format: 840x650
Erstellt auf Basisdaten der amtlichen Vermessung und der SBB-Geodaten
© Geodaten vswissago 3704003351 © Alle Rechte an diesem Dokument
stehen der SBB zu. Für die genaue Lage und die Vollständigkeit der
unterirdischen Anlagen besteht kein Gewähr.

H/B = 650 / 840 (0.55m²)

Allplan 2020