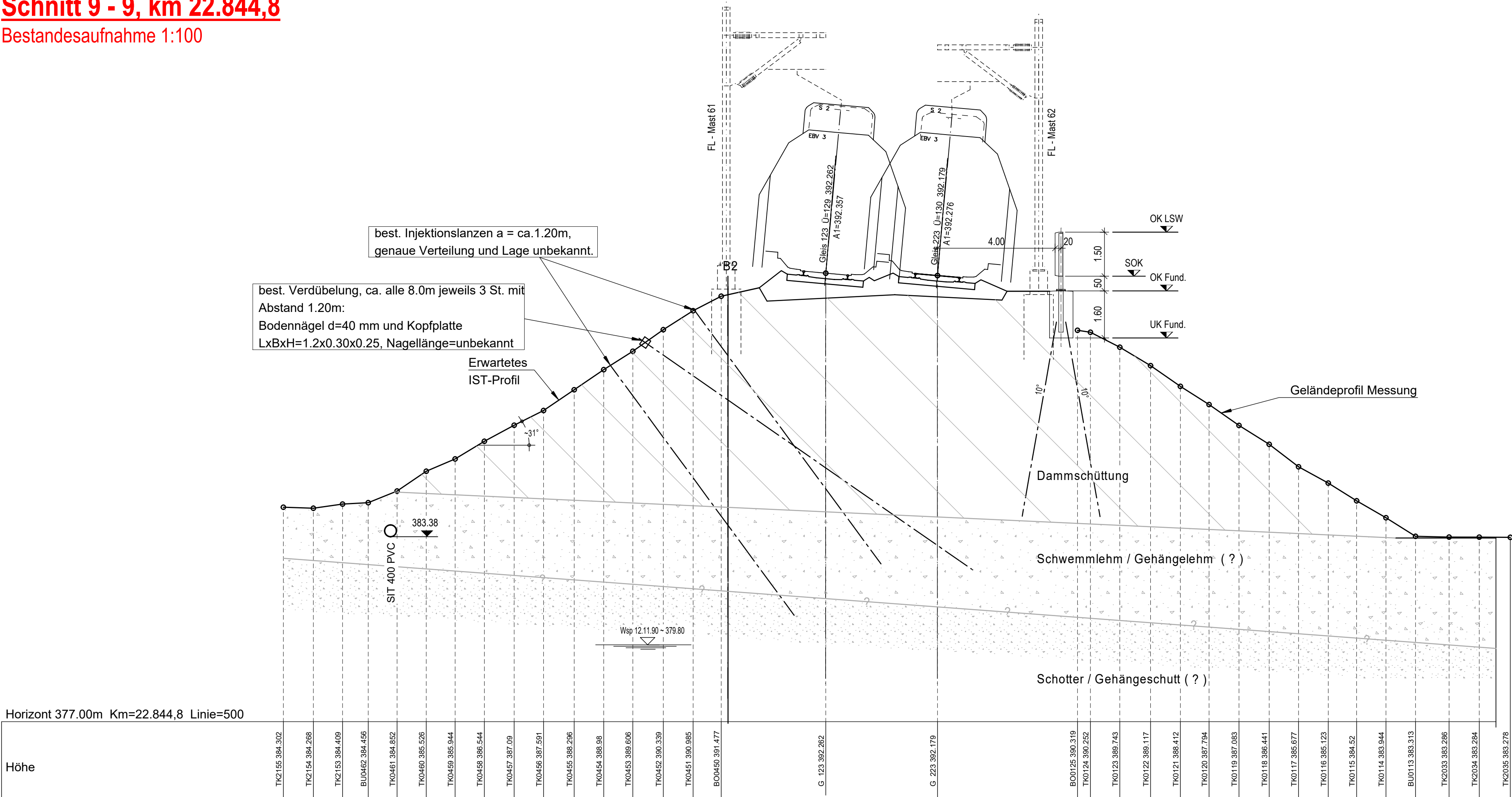


Schnitt 9 - 9, km 22.844,8
Bestandesaufnahme 1:100

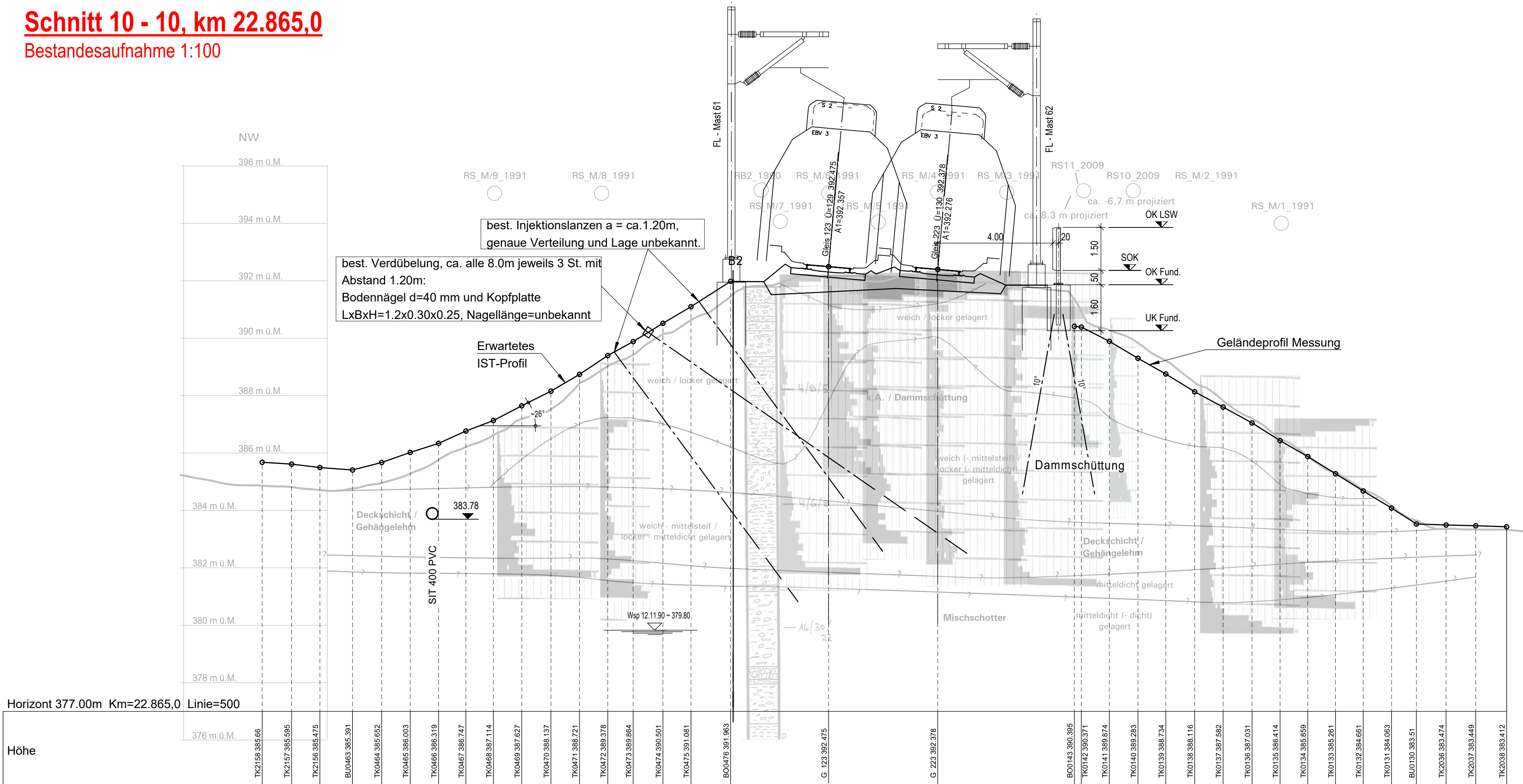


Legende

- Geländeprofil Geoviewer BL (DTM 2018, Kt. BL)
- Geländeprofil Vermessung (Stand: 03.03.2021)

Index	Datum	Gez.	Änderungen	Kontr.
01	17.09.2021	MIA	Änderungen gemäss Vorgaben Bauherr vom 21.07.2021	RJa/SLr
02				
03				
04				
05				
06				

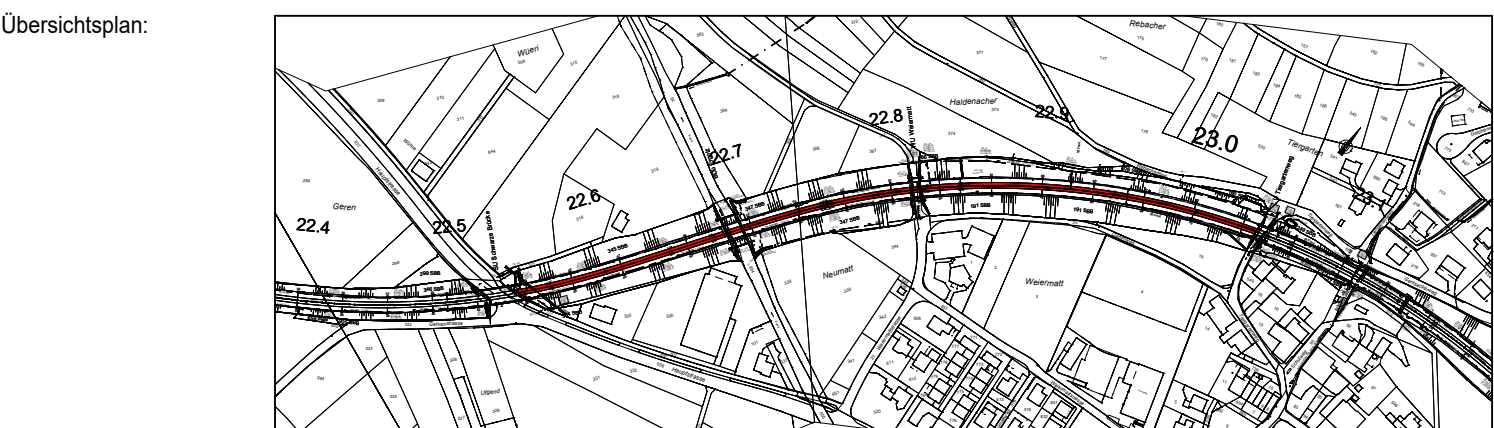
Schnitt 10 - 10, km 22.865,0
Bestandesaufnahme 1:100



Linie: 500
Bezeichnung: Basel
Km : 22.5 - 23.05
Kanton (e): Basel-Landschaft
Gemeinde (n): Böcken
Projekt: SIS-GKD Verstärkung EB Km 22.693

ISP-Nr.: 1153935

Phase: Vorprojekt



Unterschriften

Bauherrenvertretung SBB	Projektverfasser
Abteilung/OE:	Firma:
Name:	Name:
Datum:	Datum:
Unterschrift	Unterschrift



Querprofile 9 - 10
Bestandesaufnahme
1:100

Linie: 500
SBB AG, Infrastruktur, Ausbau- und Erneuerungsprojekte
Bahnhofstrasse 12, 4600 Olten

Plan Nr.1054.318-07

Index: Erstellt: Vis. Geprüft: Vis. Freigabe: Vis.
00 16.07.2021 Scm 16.07.2021 SLr 16.07.2021 SLr
01 17.09.2021 MIA 17.09.2021 SLr 17.09.2021 SLr

Filename:

Format: 840x650
Erstellt auf Basisdaten der amtlichen Vermessung und der SBB-Geodaten
© Geodaten swissalps 07/04/03/05 © Alle Rechte an diesem Dokument
stehen der SBB zu. Für die genaue Lage und die Vollständigkeit der
unterirdischen Anlagen besteht kein Gewähr.

H/B = 650 / 840 (0.55m²)

Allplan 2020