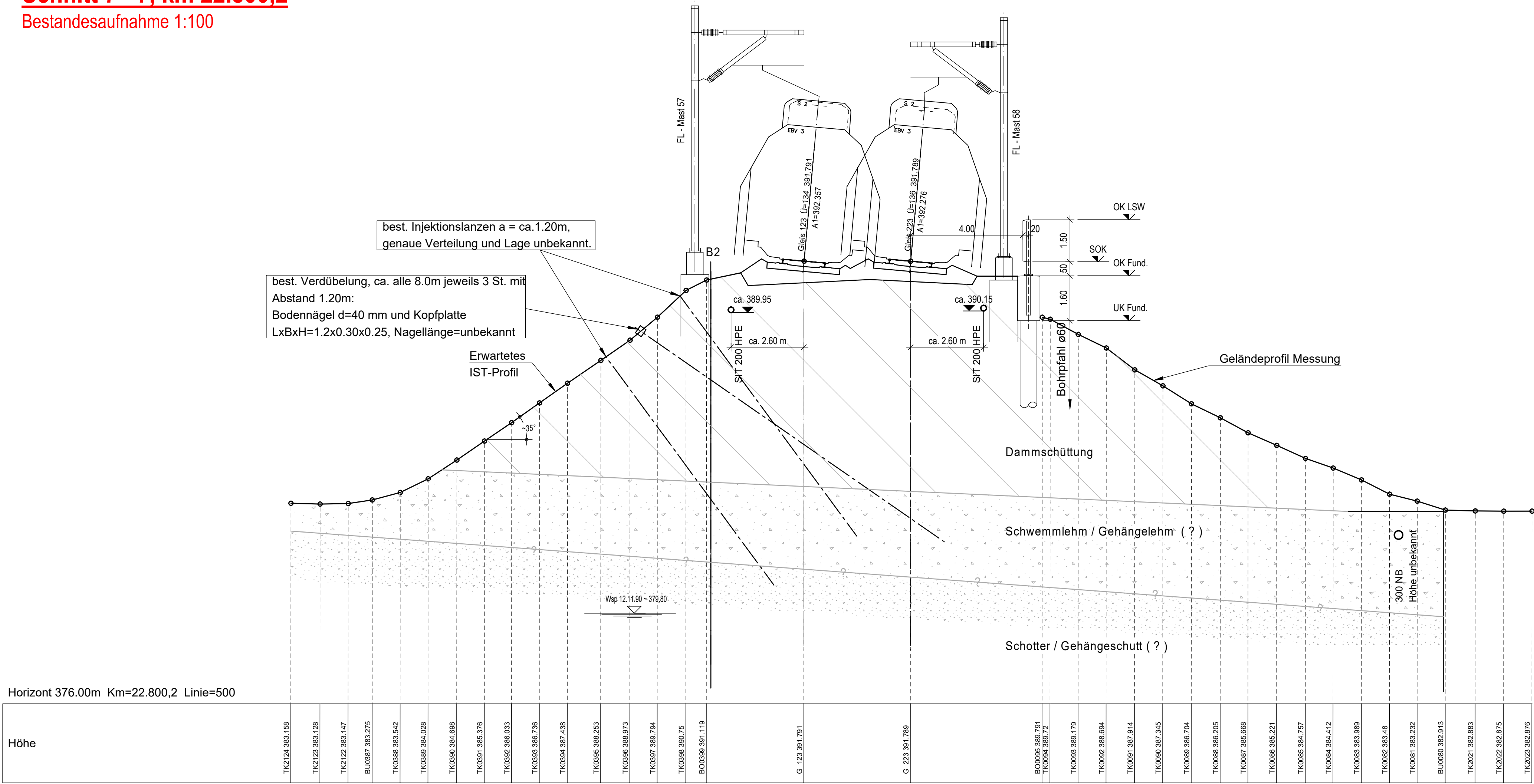


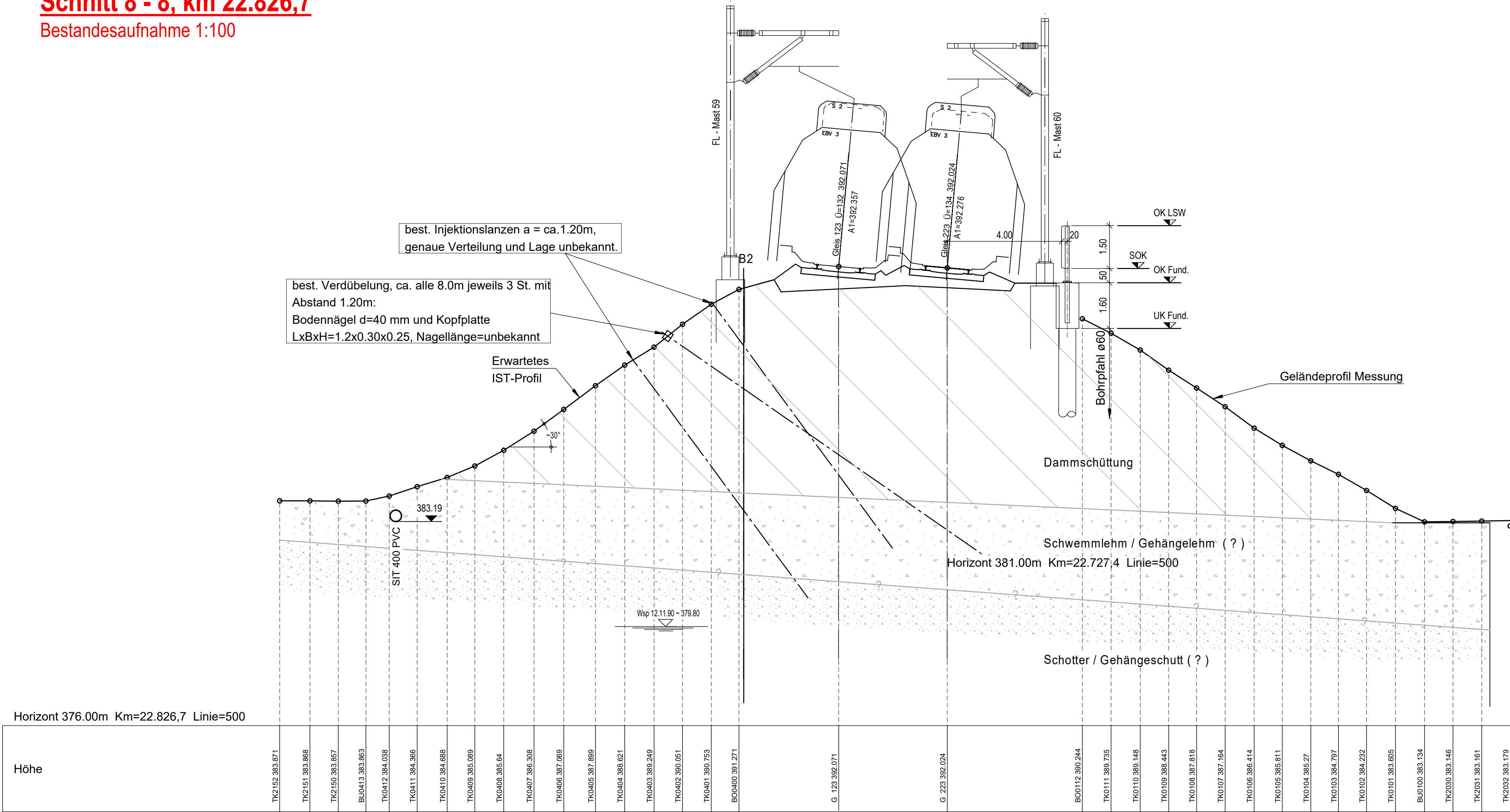
Schnitt 7 - 7, km 22.800,2  
Bestandesaufnahme 1:100



Legende

- Geländeprofil Geoviewer BL (DTM 2018, Kl. BL)
- Geländeprofil Vermessung (Stand: 03.03.2021)

Schnitt 8 - 8, km 22.826,7  
Bestandesaufnahme 1:100

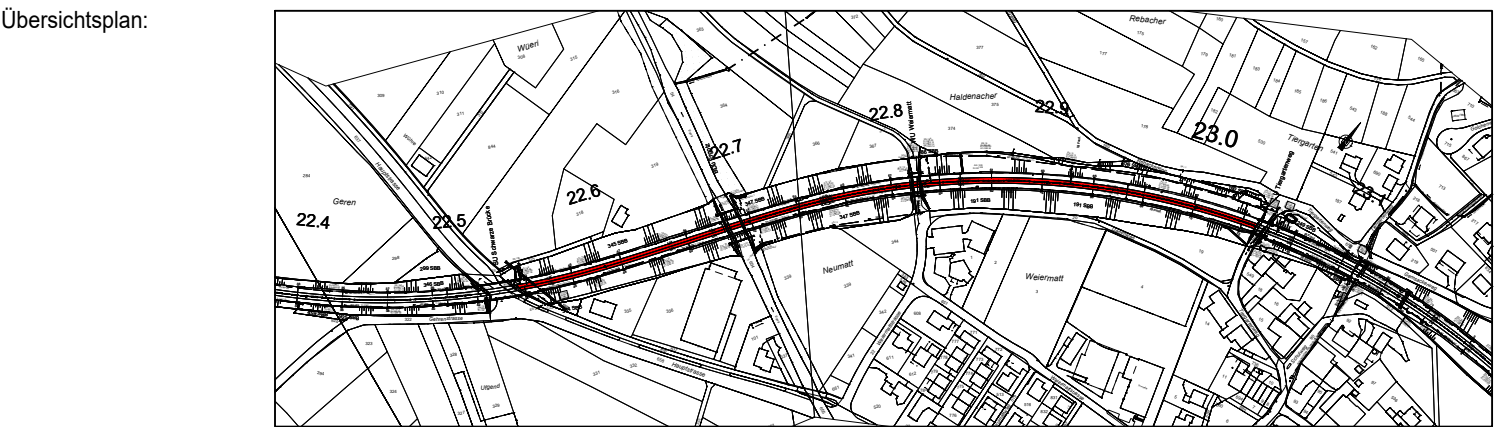


Index	Datum	Gez.	Änderungen	Kontr.
01	17.09.2021	MIA	Änderungen gemäss Vorgaben Bauherr vom 21.07.2021	RJa/SLr
02				
03				
04				
05				
06				

Linie: 500  
Bezeichnung: Basel  
Km : 22.5 - 23.05  
Kanton (e): Basel-Landschaft  
Gemeinde (n): Böckten  
Projekt: SIS-GKD Verstärkung EB Km 22.693

ISP-Nr.: 1153935

Phase: Vorprojekt



Unterschriften  
Bauherrnvertretung SBB  
Abteilung/OE: .....  
Name: .....  
Datum: .....  
Unterschrift  
Projektverfasser  
Firma: .....  
Name: .....  
Datum: .....  
Unterschrift



Querprofile 7 - 8  
Bestandesaufnahme  
1:100

Linie: 500  
SBB AG, Infrastruktur, Ausbau- und Erneuerungsprojekte  
Bahnhofstrasse 12, 4600 Olten

Plan Nr.1054.318-06

Index: Erstellt: Vis. Geprüft: Vis. Freigabe: Vis.  
00 16.07.2021 Scm 16.07.2021 SLr 16.07.2021 SLr  
01 17.09.2021 MIA 17.09.2021 SLr 17.09.2021 SLr

Format: 840x650  
Erstellt auf Basisdaten der amtlichen Vermessung und der SBB-Geodaten  
© Geodaten vswissago 270403351 © Alle Rechte an diesem Dokument  
stehen der SBB zu. Für die genaue Lage und die Vollständigkeit der  
unterirdischen Anlagen besteht kein Gewähr.