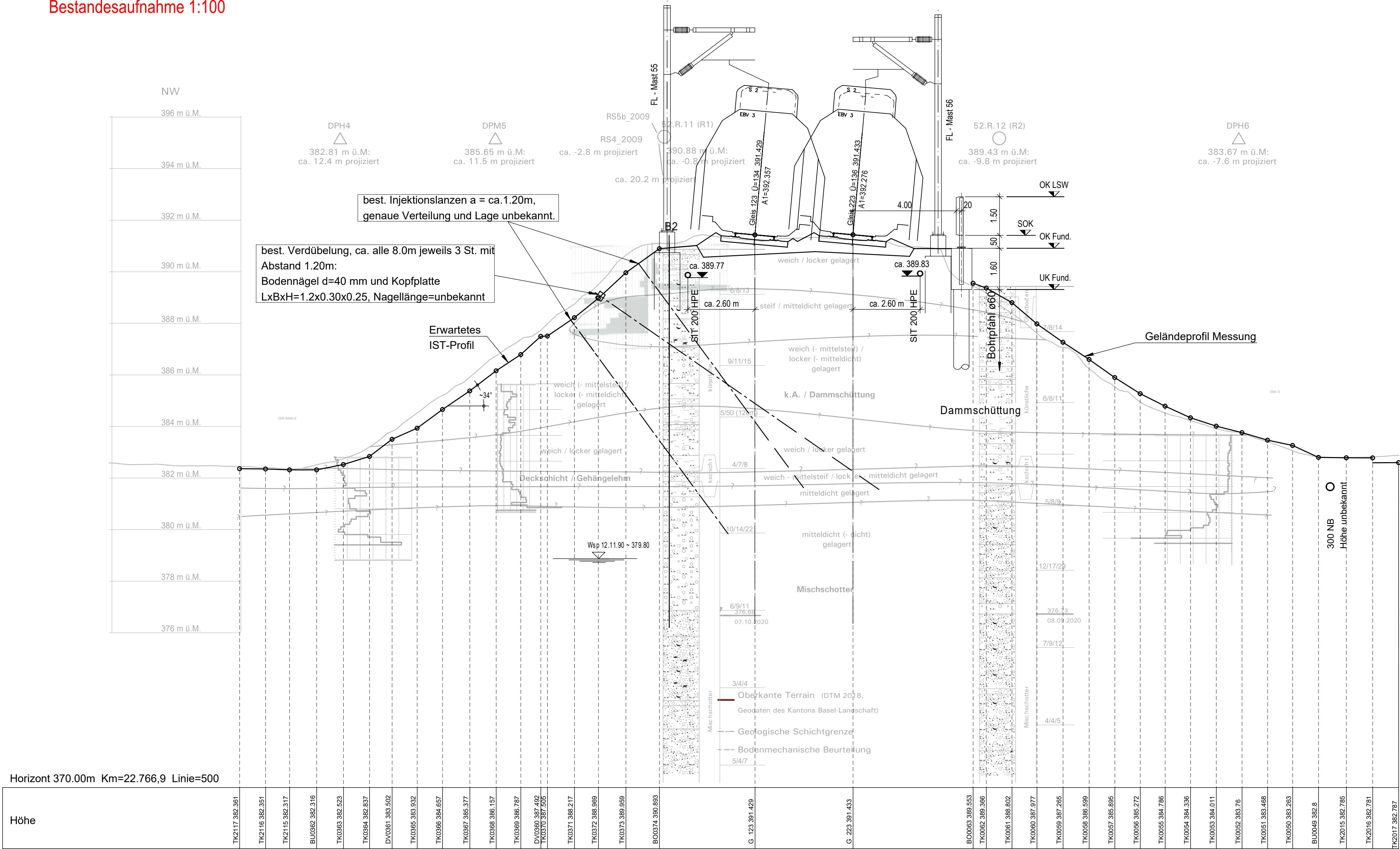
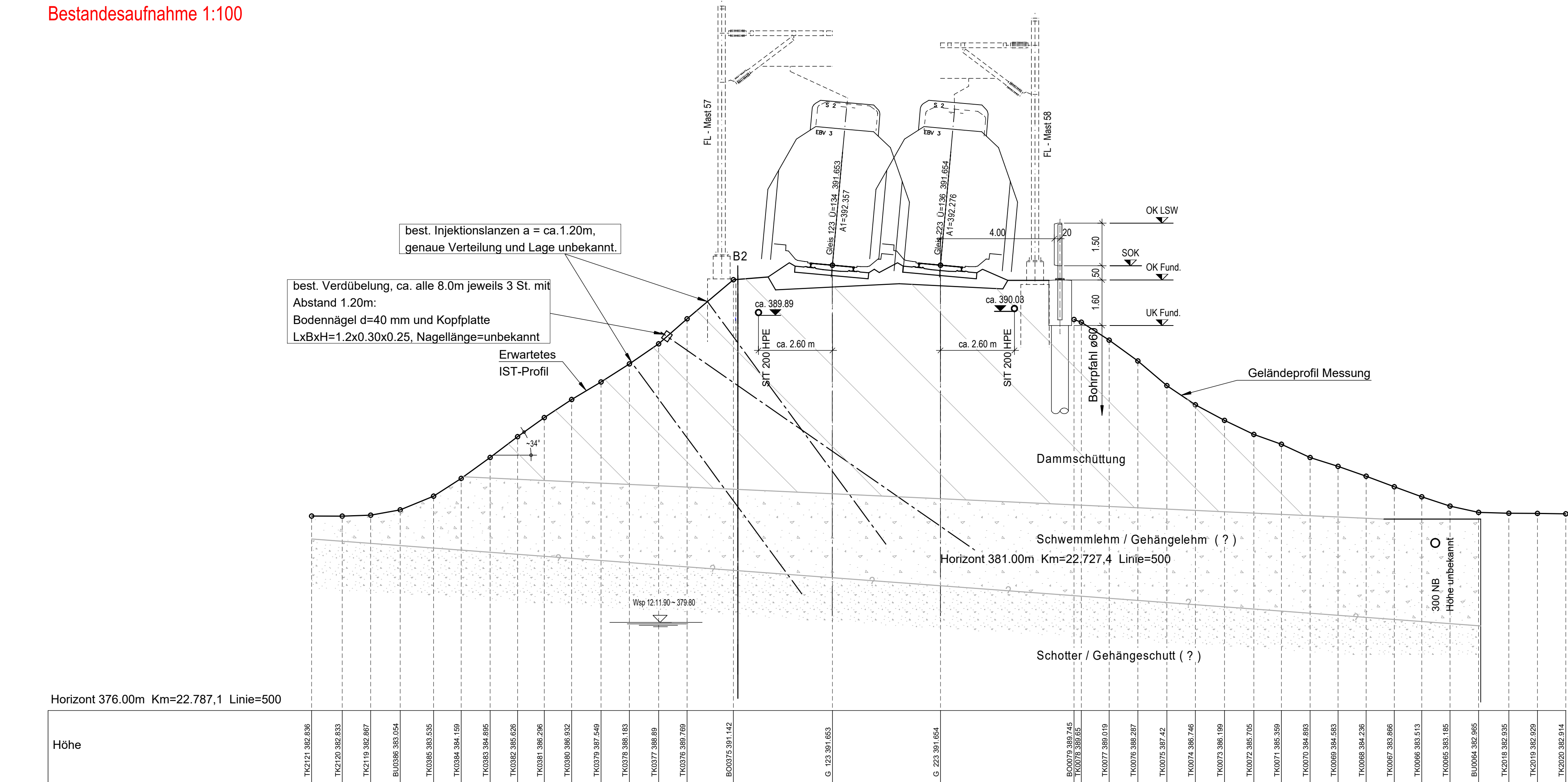


Schnitt 5 - 5, km 22.766,9  
Bestandesaufnahme 1:100



Schnitt 6 - 6, km 22.787,1  
Bestandesaufnahme 1:100



Legende

- Geländeprofil Geoviewer BL (DTM 2018, Kt. BL)
- Geländeprofil Vermessung (Stand: 03.03.2021)

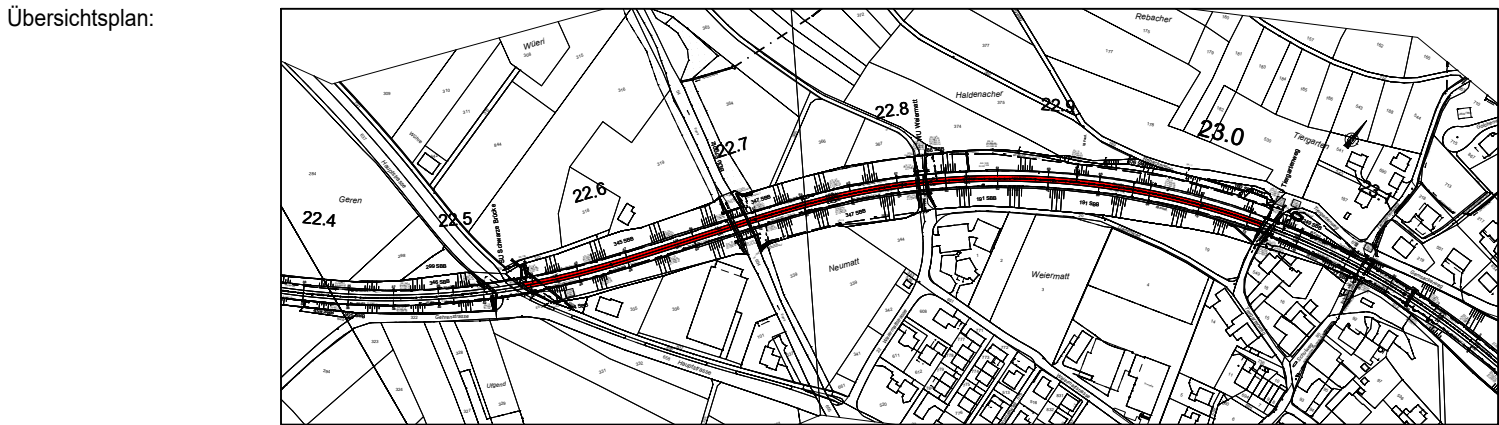
Index	Datum	Gez.	Änderungen	Kontr.
01	17.09.2021	MIA	Änderungen gemäss Vorgaben Bauherr vom 21.07.2021	RJa/SLr
02				
03				
04				
05				
06				

Linie: 500  
Bezeichnung: Basel  
Km: 22.5 - 23.05  
Kanton (e): Basel-Landschaft  
Gemeinde (n): Bockten

SIS-GKD Verstärkung EB Km 22.693

ISP-Nr.: 1153935

Vorprojekt



Unterschriften  
Bauherrenvertretung SBB  
Abteilung/ÖE: .....  
Name: .....  
Datum: .....  
Unterschrift: .....  
Projektverfasser  
Firma: .....  
Name: .....  
Datum: .....  
Unterschrift: .....



Plan Nr. 1054.318-05

Querprofile 5 - 6  
Bestandesaufnahme  
1:100

Linie: 500  
SBB AG, Infrastruktur, Ausbau- und Erneuerungsprojekte  
Bahnhofstrasse 12, 4600 Olten

Index: Erstellt: Vis. Geprüft: Vis. Freigabe: Vis.  
\_00\_ 16.07.2021 Scm 16.07.2021 SLr 16.07.2021 SLr  
\_01\_ 17.09.2021 MIA 17.09.2021 SLr 17.09.2021 SLr

Format: 840x690  
Erstellt auf Basisdaten der amtlichen Vermessung und der SBB-Geodaten  
© Geodaten swisstopo 5704033351 © Alle Rechte an diesem Dokument  
sehen der SBB zu. Für die genaue Lage und die Vollständigkeit der  
unterzeichneten Anlagen besteht kein Gewähr.  
H/B = 691 / 840 (0.58m²)  
Allplan 2020