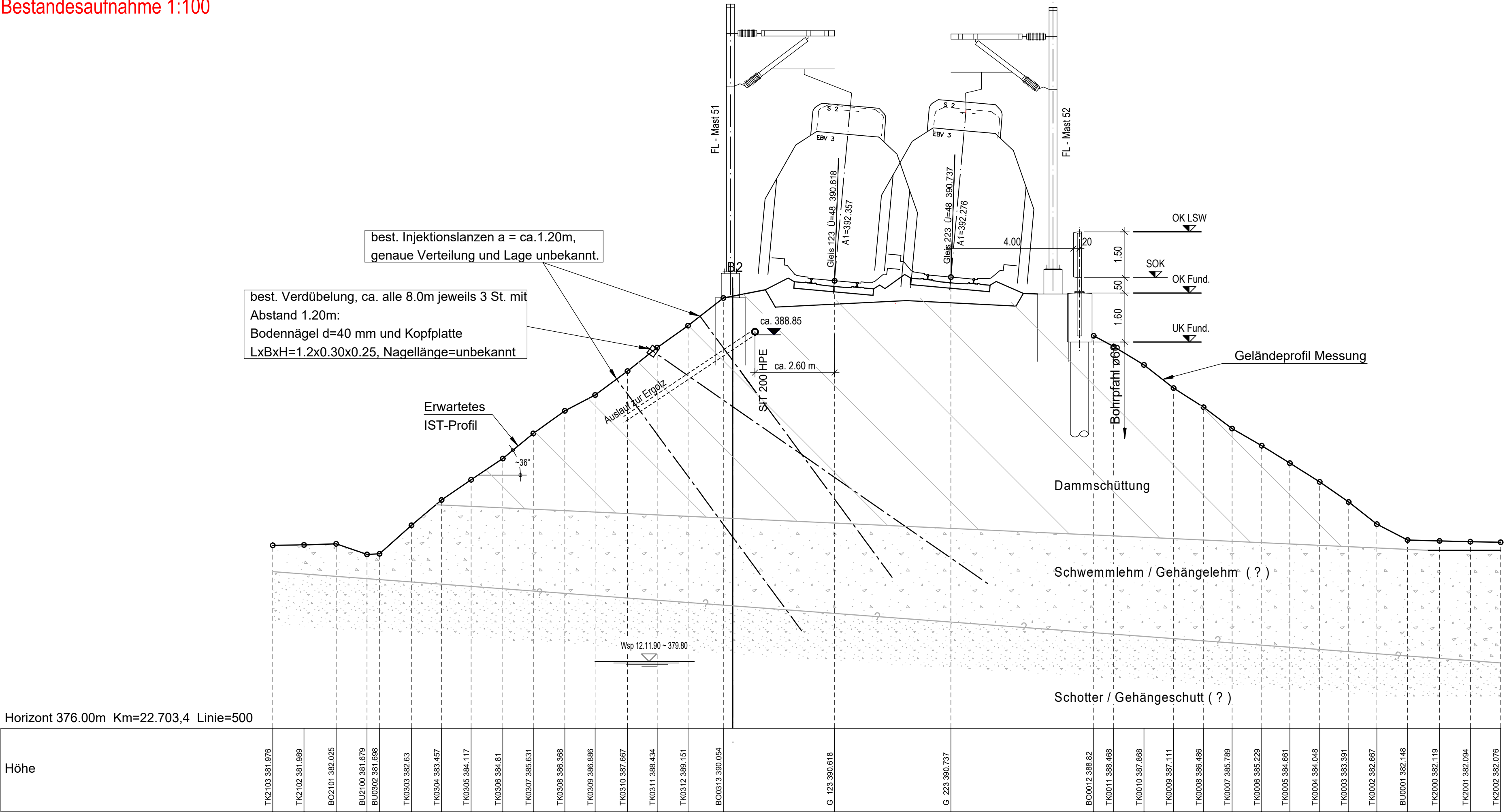
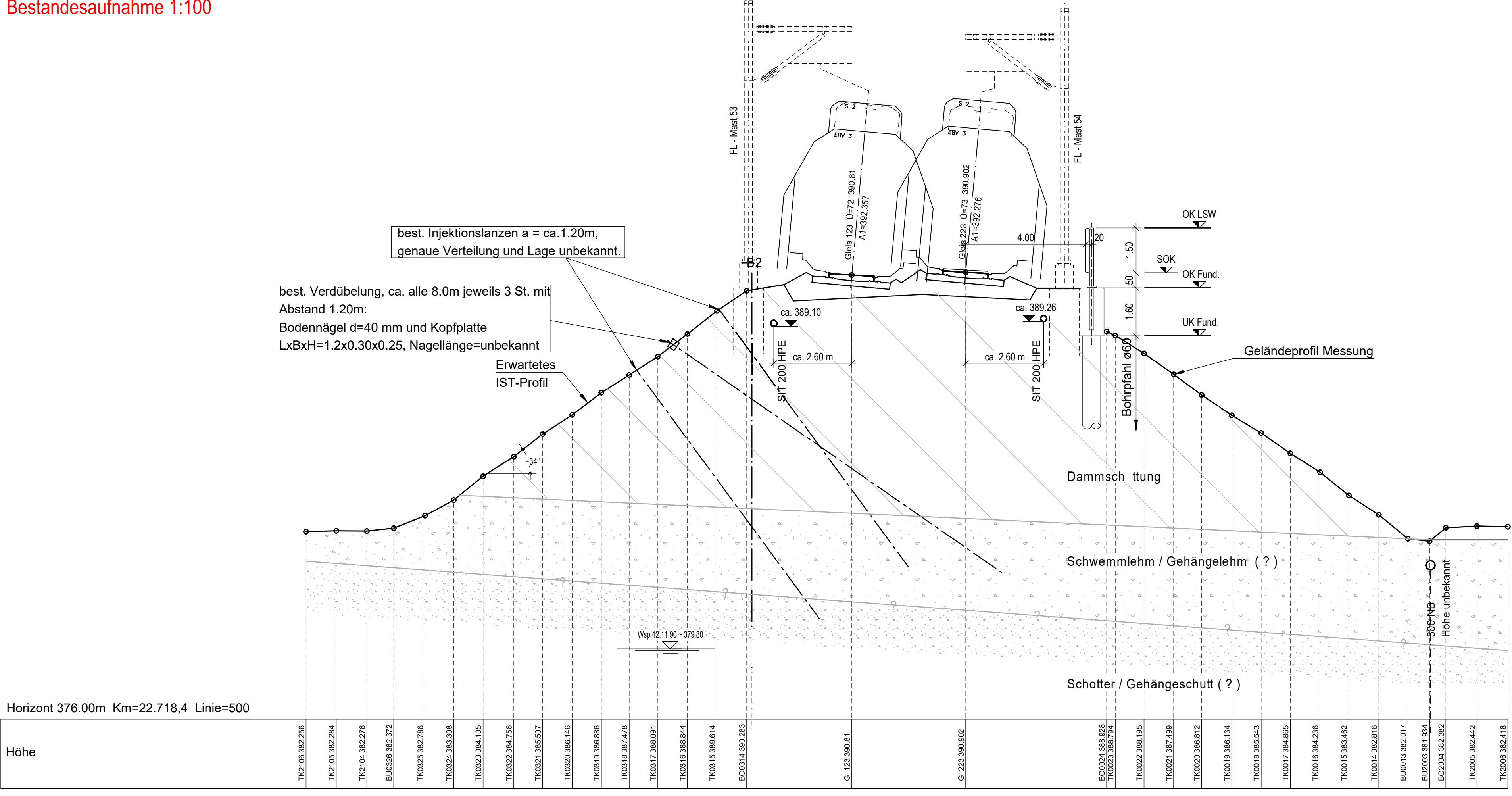


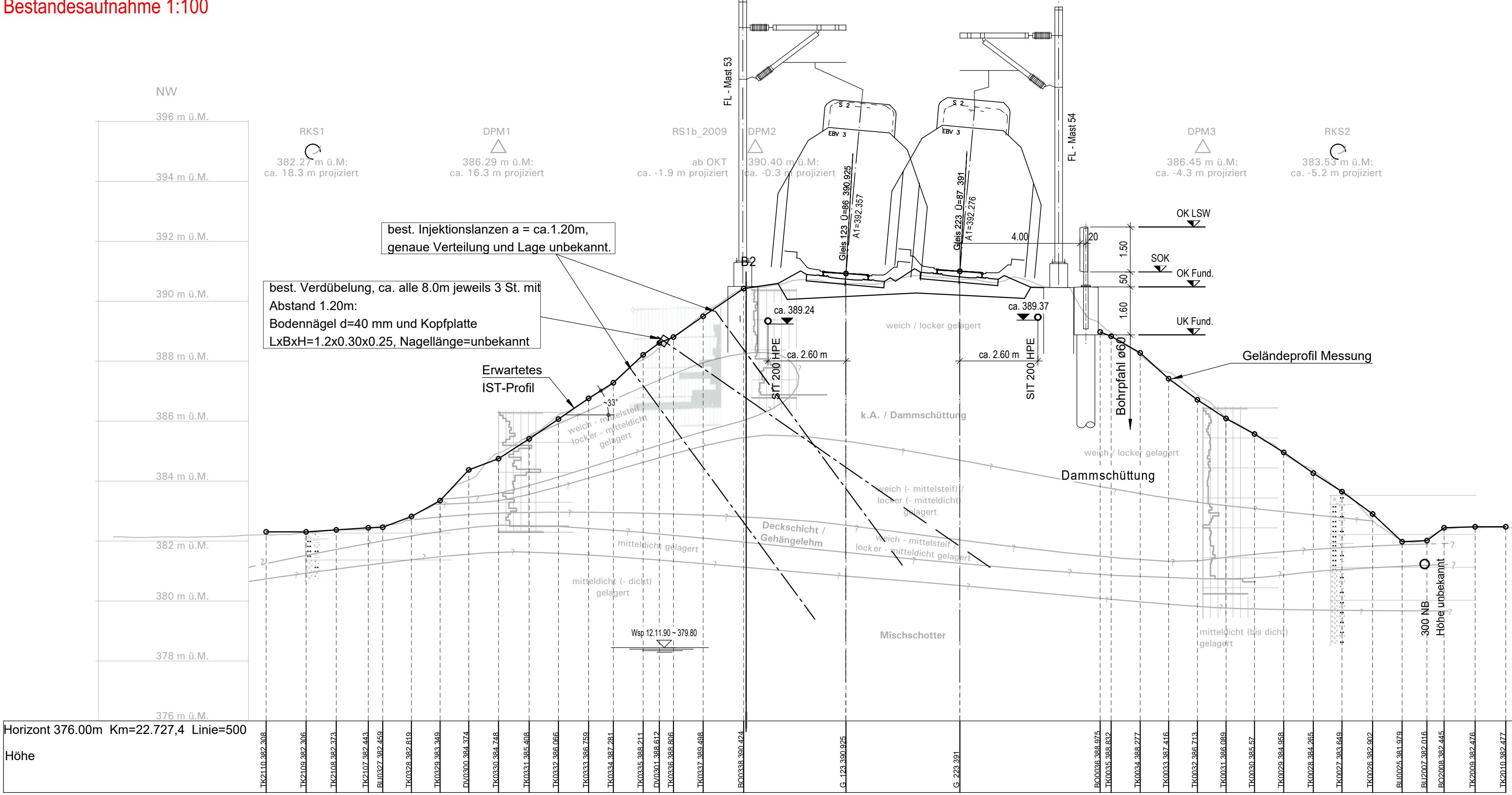
Schnitt 1 - 1, km 22.703,4
Bestandesaufnahme 1:100



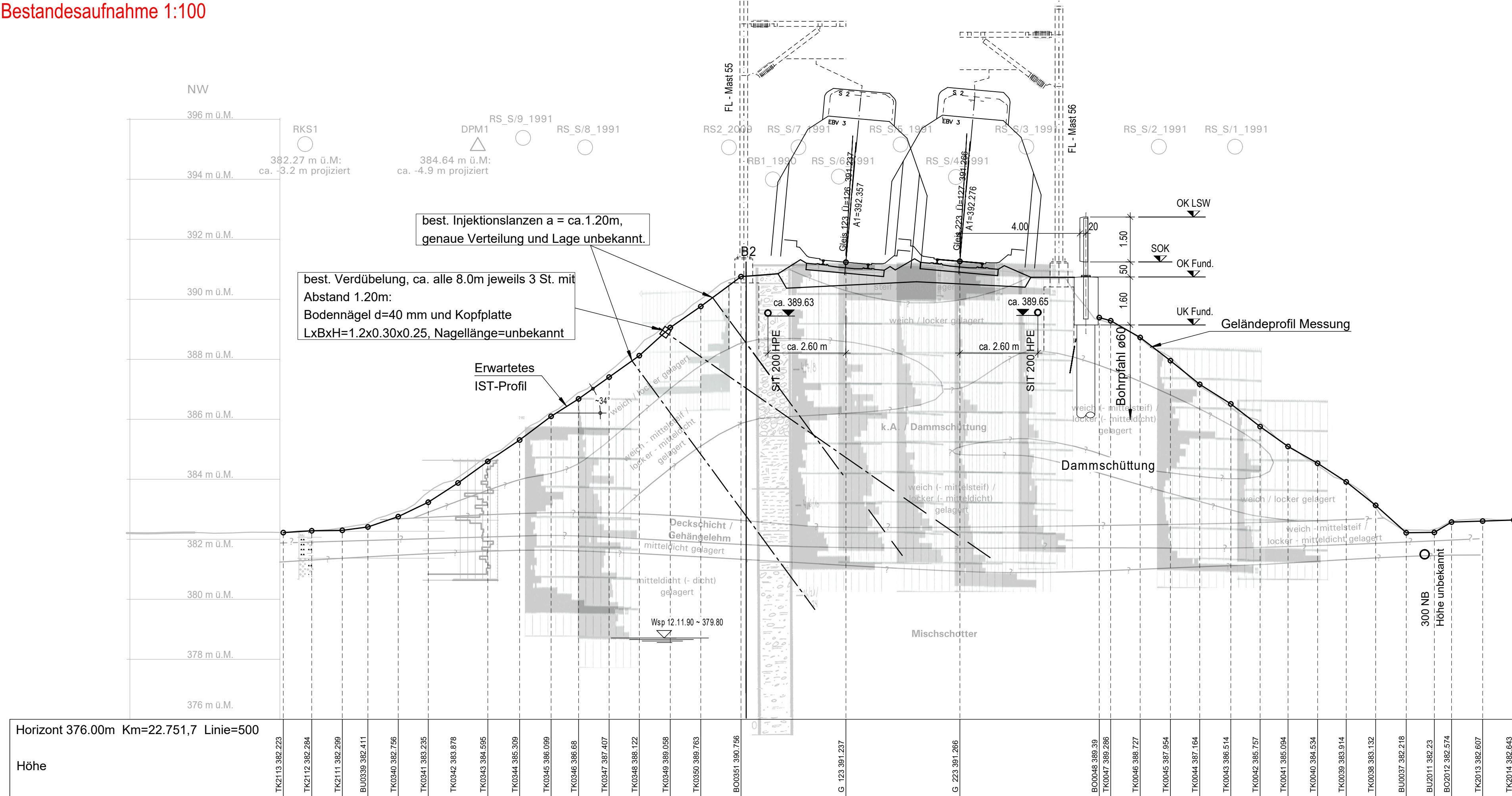
Schnitt 2 - 2, km 22.718,4
Bestandesaufnahme 1:100



Schnitt 3 - 3, km 22.727,4
Bestandesaufnahme 1:100



Schnitt 4 - 4, km 22.751,7
Bestandesaufnahme 1:100




Legende			
—	Geländeprofil Geoviewer BL (DTM 2018, Ki, BL)		
—	Geländeprofil Vermessung (Stand: 03.03.2021)		

Index	Datum	Gez.	Änderungen	Kontr.
01	17.09.2021	MIA	Änderungen gemäss Vorgaben Bauherr vom 21.07.2021	RJA/SLr
02				
03				
04				
05				
06				

Linie:	500
Bezeichnung:	Basel
Km:	22.5 - 23.05
Kanton (e):	Basel-Landschaft
Gemeinde (n):	Böckten
Projekt:	SIS-GKD Verstärkung EB Km 22.693

ISP-Nr.:	1153935
Phase:	Vorprojekt
Übersichtsplan:	

Unterschriften	Bauherrenvertretung SBB Abteilung/OE: Name: Datum: Unterschrift:	Projektverfasser Firma: Name: Datum: Unterschrift:
----------------	--	--



Querprofile 1 - 4 Bestandesaufnahme 1:100			
Linie: 500	Km: 22.5 - 23.05	Format: 1260x650	
SBB AG, Infrastruktur, Ausbau- und Erneuerungsprojekte Bahnhofstrasse 12, 4600 Olten			
H/B = 650 / 1260 (0.82m²)			