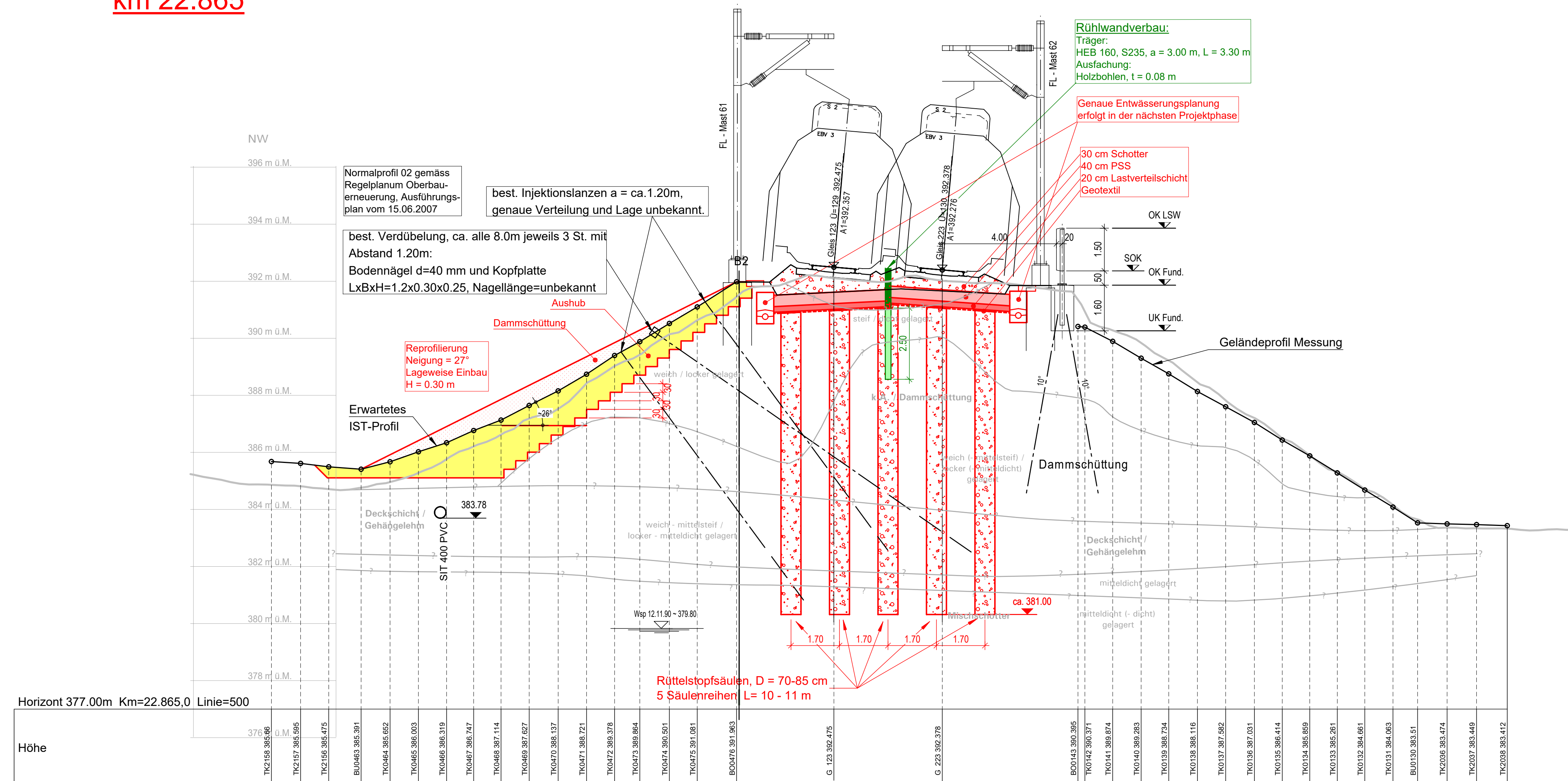
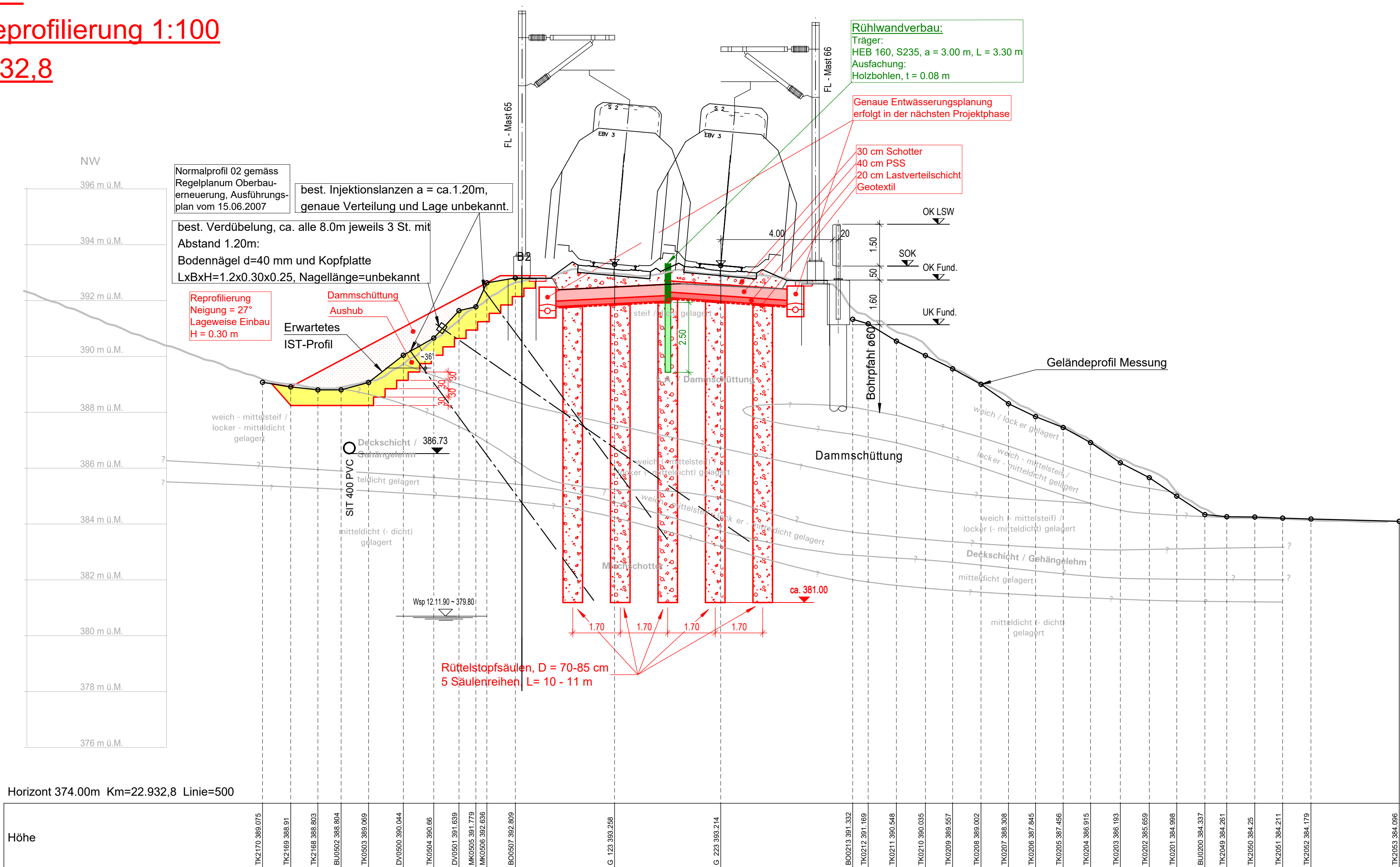


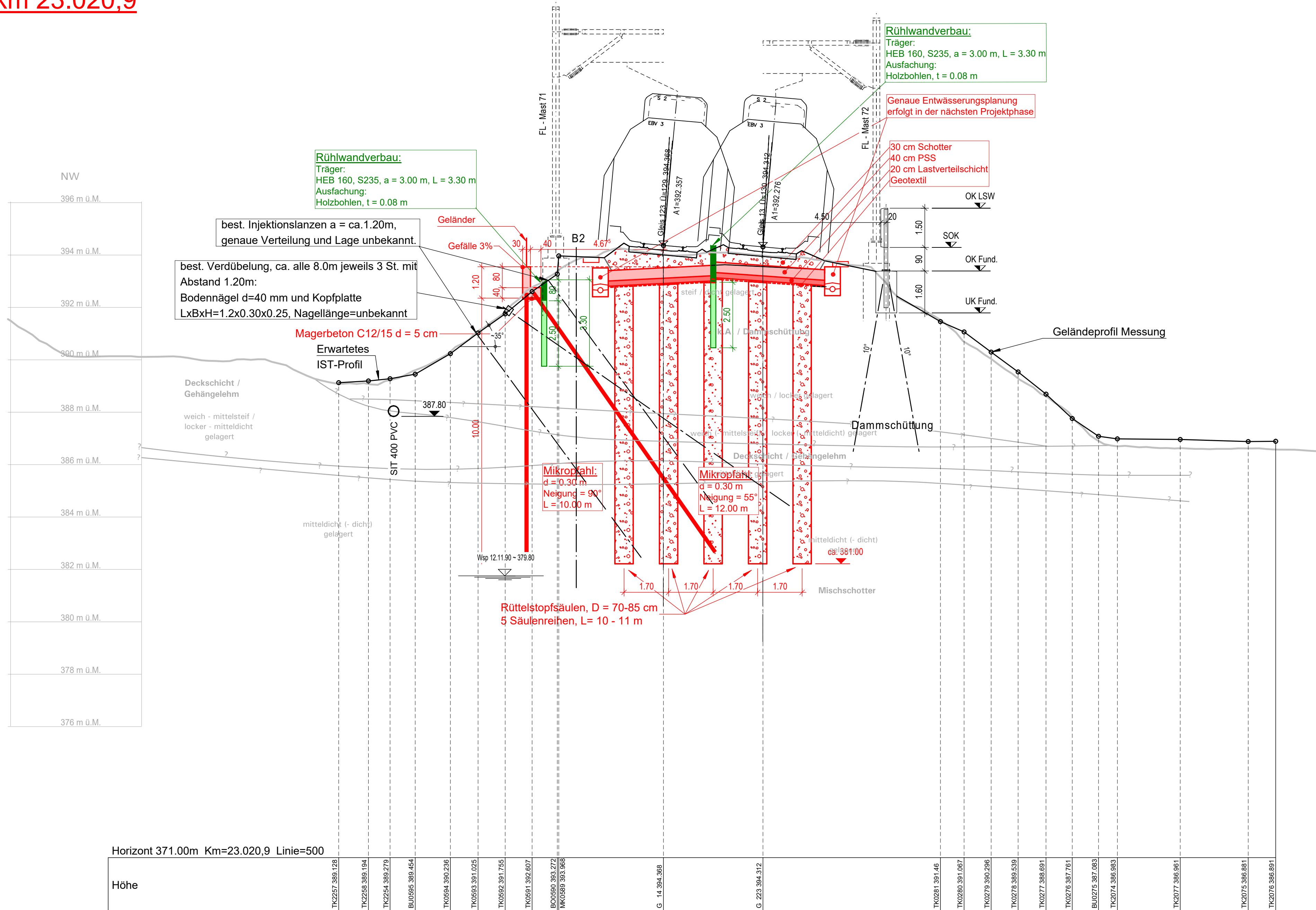
Schnitt 10  
Dammreprofilierung 1:100  
km 22.865



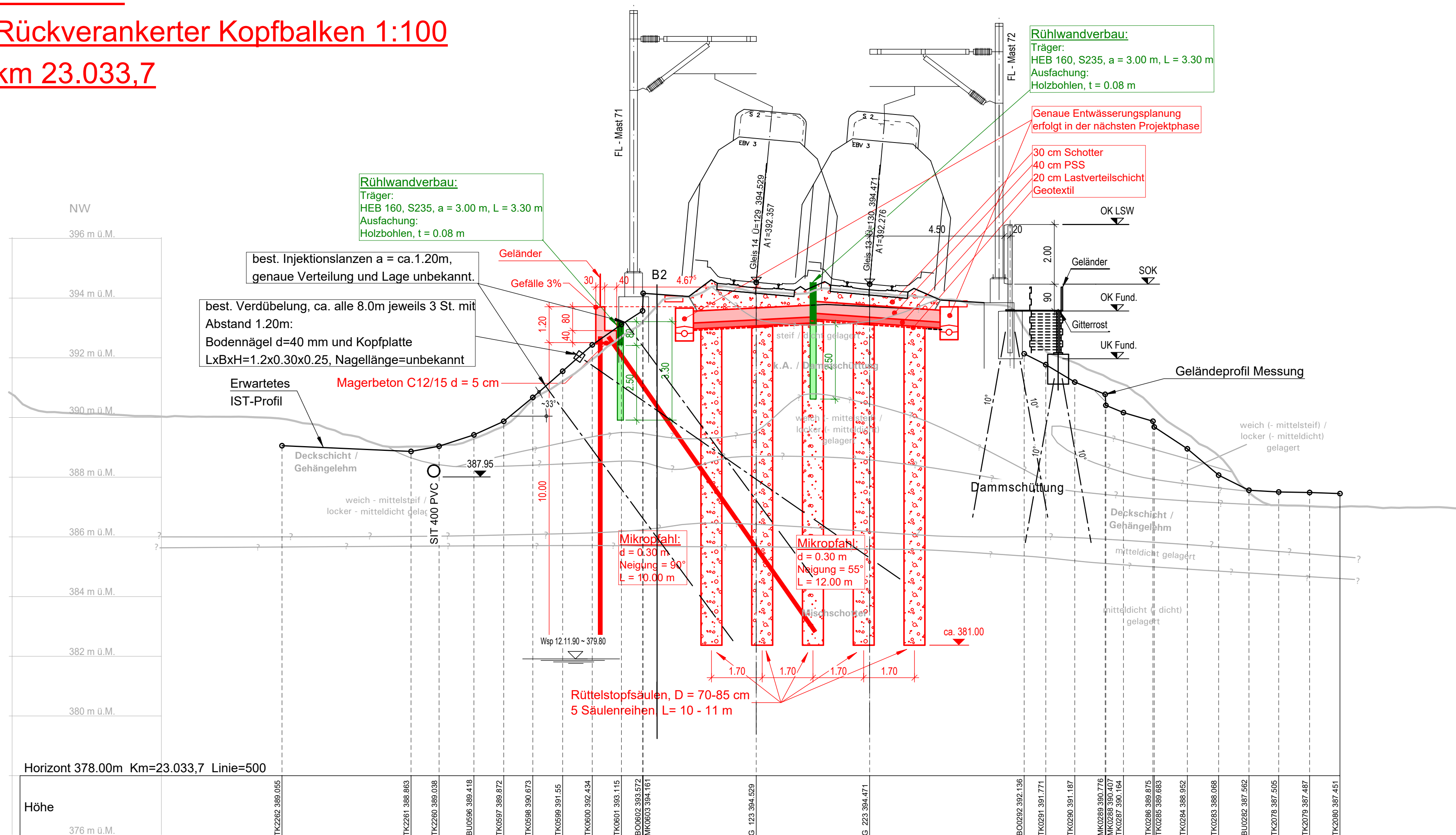
Schnitt 14  
Dammreprofilierung 1:100  
km 22.932,8





Schnitt 19  
Rückverankerter Kopfbalken 1:100  
km 23.020,9



Schnitt 20  
Rückverankerter Kopfbalken 1:100  
km 23.033,7



**LEGENDE:**

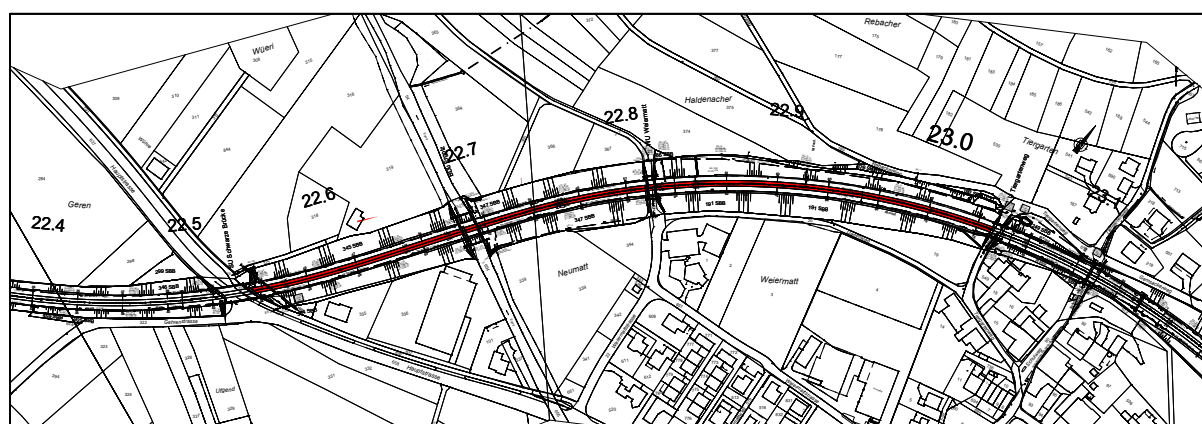
	Neu		Neu
	Bestand		Bestand
	Rückbau		Rückbau

Index	Datum	Gez.	Änderungen	Kontr.
01	17.09.2021	MIA	Änderungen gemäss Vorgaben Bauherr vom 21.07.2021	RJA/SLr
02				
03				
04				
05				
06				

Ort:	500
Bezeichnung:	Basel
m:	22.5 - 23.05
Anten (e):	Basel-Landschaft
Leimende (n):	Böckten
Projekt:	SIS-GKD Verstärkung EB Km 22.693

P.Nr.: 1153935

12560: Vorprojekt



Unterschriften	<u>Bauherrenvertretung SB8</u>	<u>Projektverfasser</u>
	Abteilung/CE: .....	Firma: .....
	Name: .....	Name: .....
	Datum: .....	Datum: .....
	Unterschrift	Unterschrift

**RAPP**   **SBB CFF FF**

Detailplan 2 1:100	Plan Nr. 1054.318-22 <table border="0" style="width: 100%;"> <tr> <td style="width: 25%;">Index:</td> <td style="width: 25%;">Erstellt:</td> <td style="width: 25%;">Vfs.</td> <td style="width: 25%;">Geprüft:</td> <td style="width: 25%;">Vfs.</td> <td style="width: 25%;">Freigabe:</td> <td style="width: 25%;">Vfs.</td> </tr> <tr> <td></td> <td>00</td> <td>16.07.2021</td> <td>VAU</td> <td>16.07.2021</td> <td>SLJ</td> <td>16.07.2021</td> </tr> <tr> <td></td> <td>01</td> <td>17.09.2021</td> <td>MAA</td> <td>17.09.2021</td> <td>SLJ</td> <td>17.09.2021</td> </tr> </table>	Index:	Erstellt:	Vfs.	Geprüft:	Vfs.	Freigabe:	Vfs.		00	16.07.2021	VAU	16.07.2021	SLJ	16.07.2021		01	17.09.2021	MAA	17.09.2021	SLJ	17.09.2021
Index:	Erstellt:	Vfs.	Geprüft:	Vfs.	Freigabe:	Vfs.																
	00	16.07.2021	VAU	16.07.2021	SLJ	16.07.2021																
	01	17.09.2021	MAA	17.09.2021	SLJ	17.09.2021																

Linie: 500	Km: 22.5 - 23.05	Format: 1750x800
SBB AG, Infrastruktur, Ausbau- und Erneuerungsprojekte		Schweiz auf Basisdaten der amtlichen Vermessung und der SBB-Gesellschaft
Bahnhofstrasse 12, 4600 Olten		© Geodaten Switzerland 1750x800. Alle Rechte an den Geodaten (Karten) stehen der SBB zu. Für die genaue Lage und die Vollständigkeit der unterschiedlichen Angaben besteht kein Gewähr.
$\beta = 800 / 1470 (1,18\%)$		Altplan 2