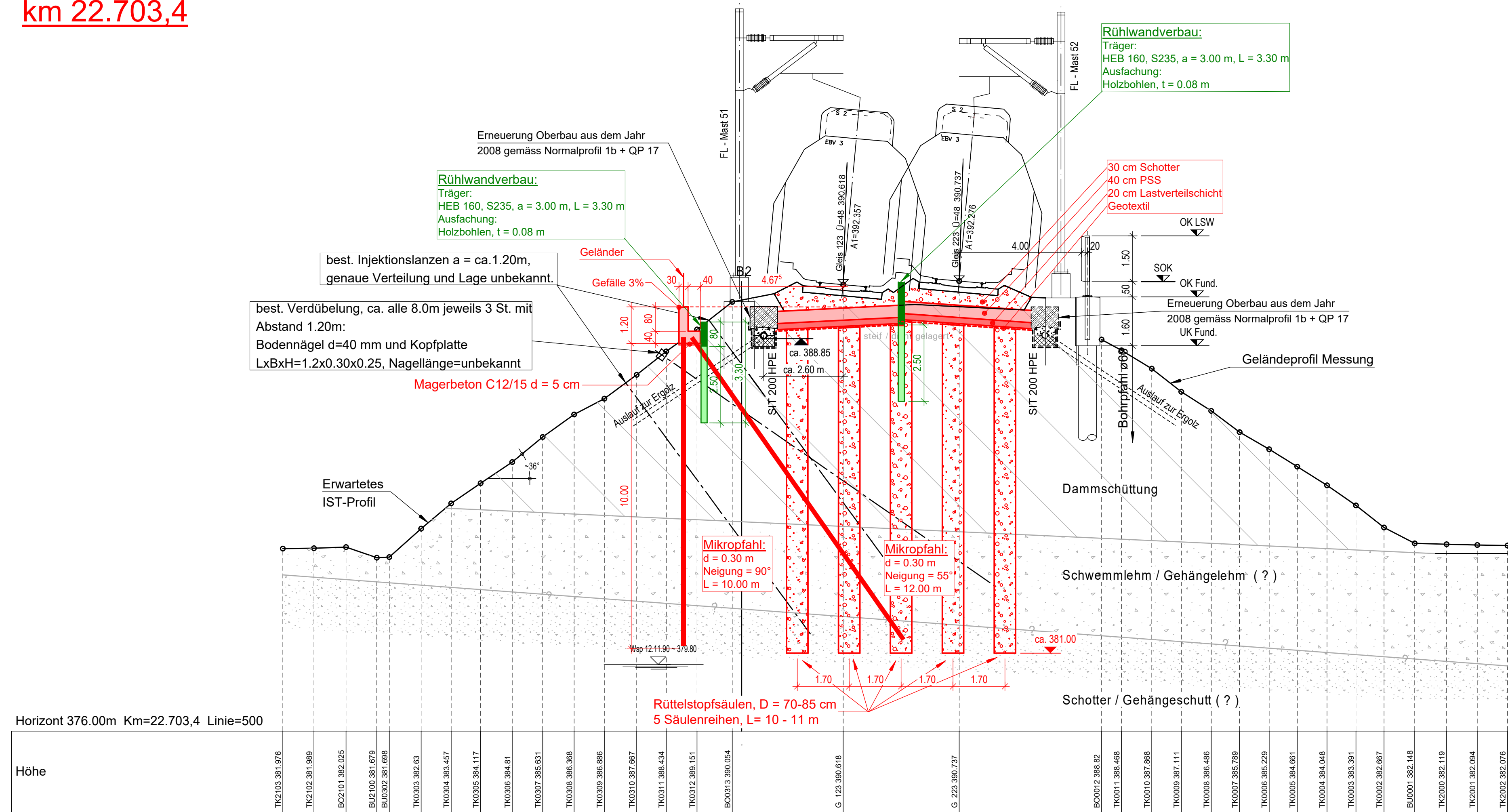
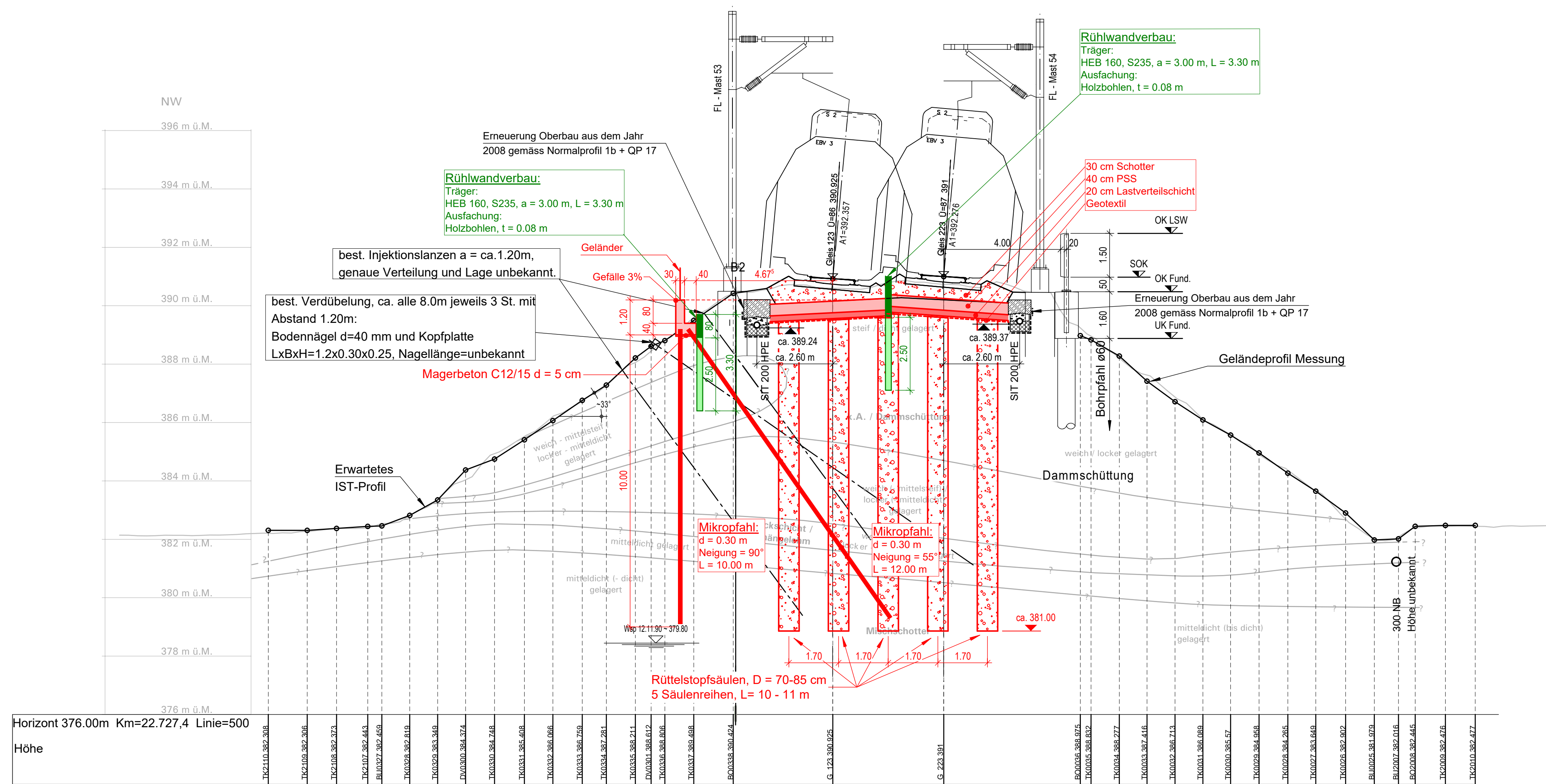


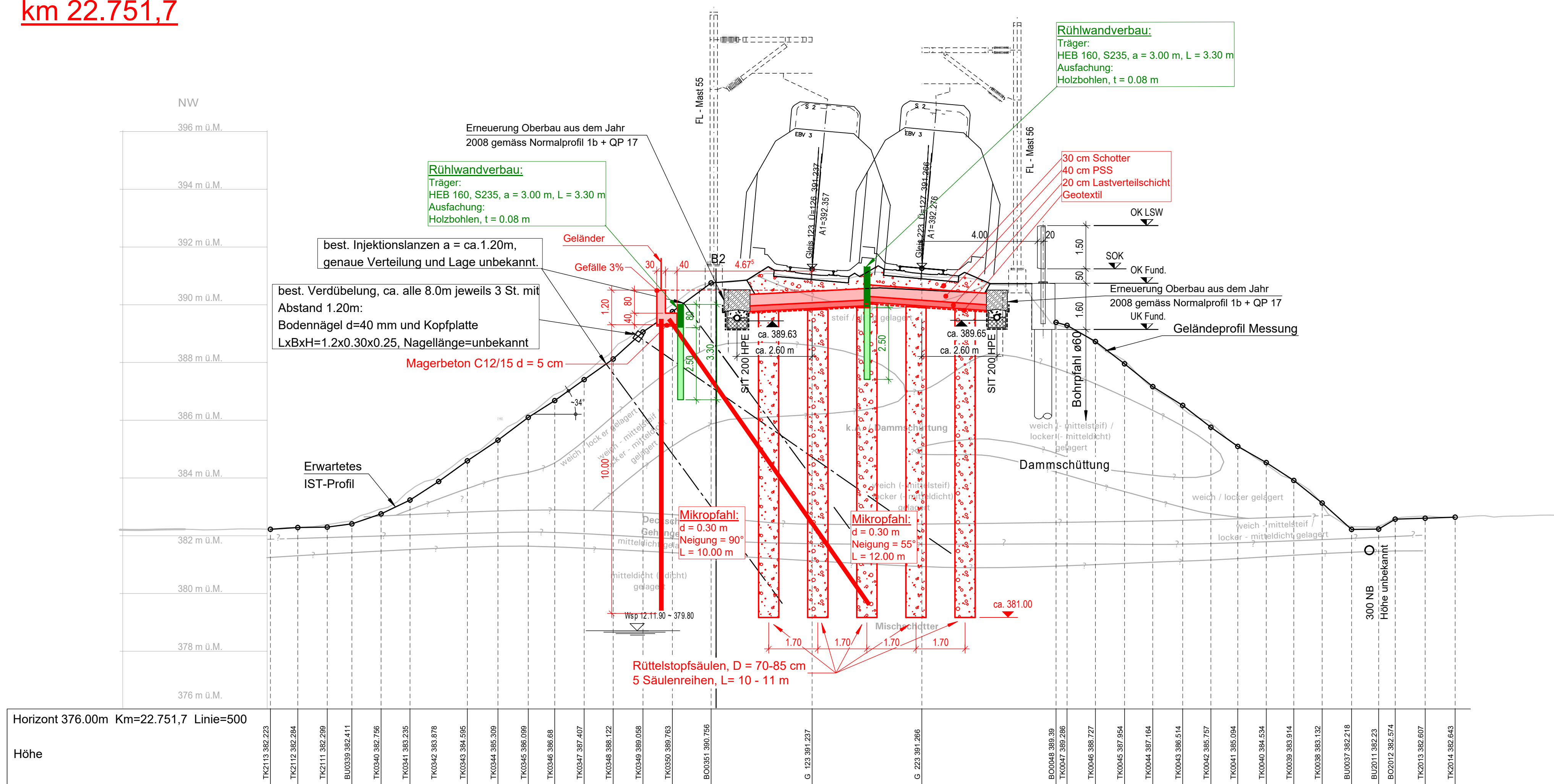
Schnitt 1  
Rückverankerter Kopfbalken 1:100  
km 22.703,4



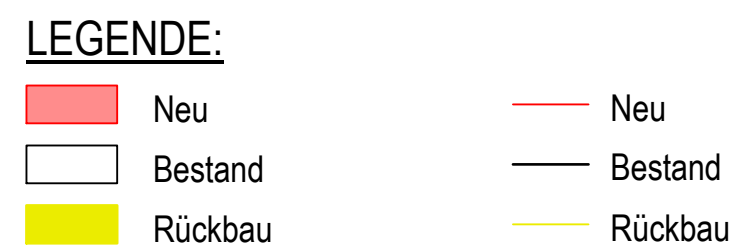
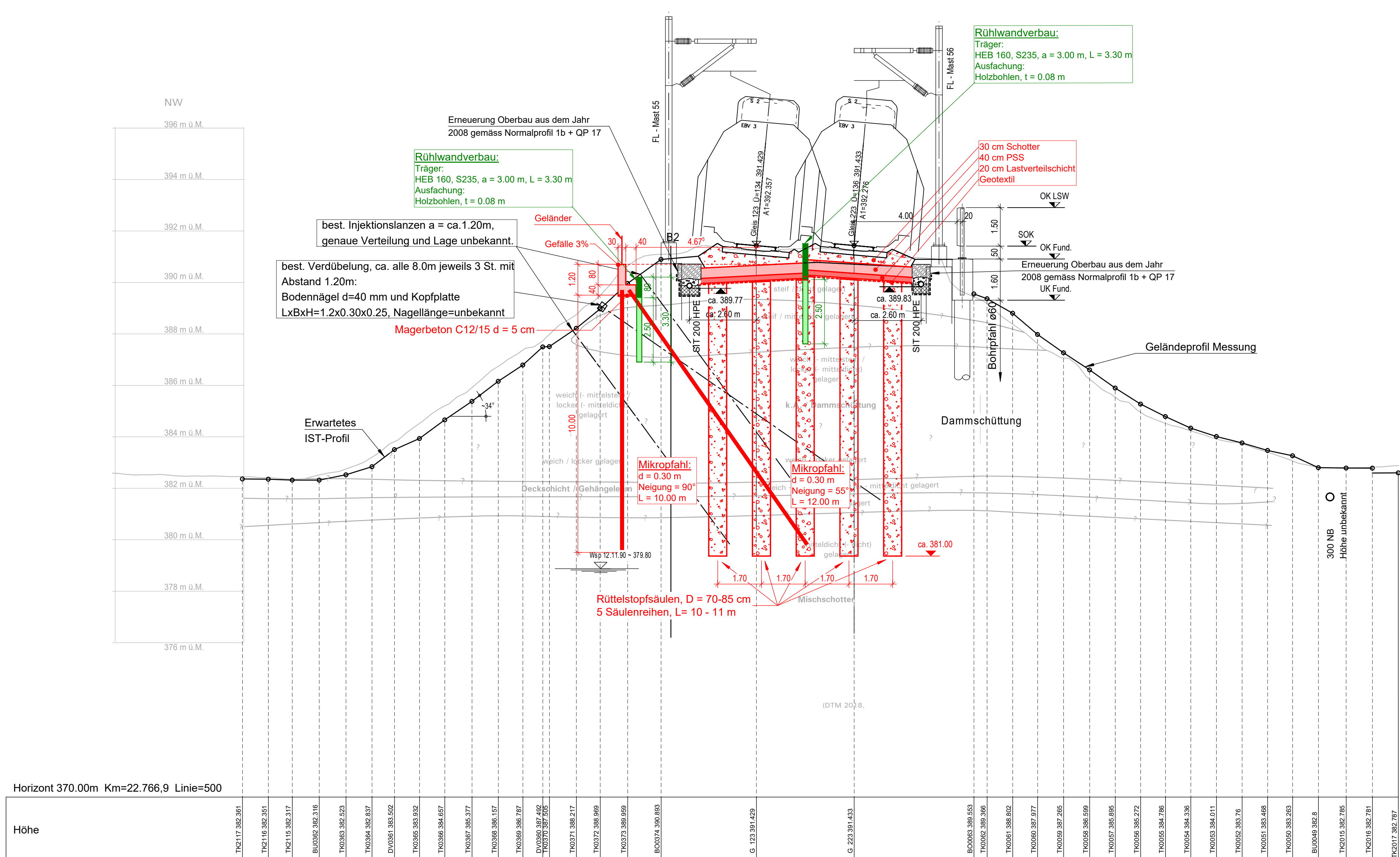
Schnitt 3  
Rückverankerter Kopfbalken 1:100  
km 22.727,4



Schnitt 4  
Rückverankerter Kopfbalken 1:100  
km 22.751,7

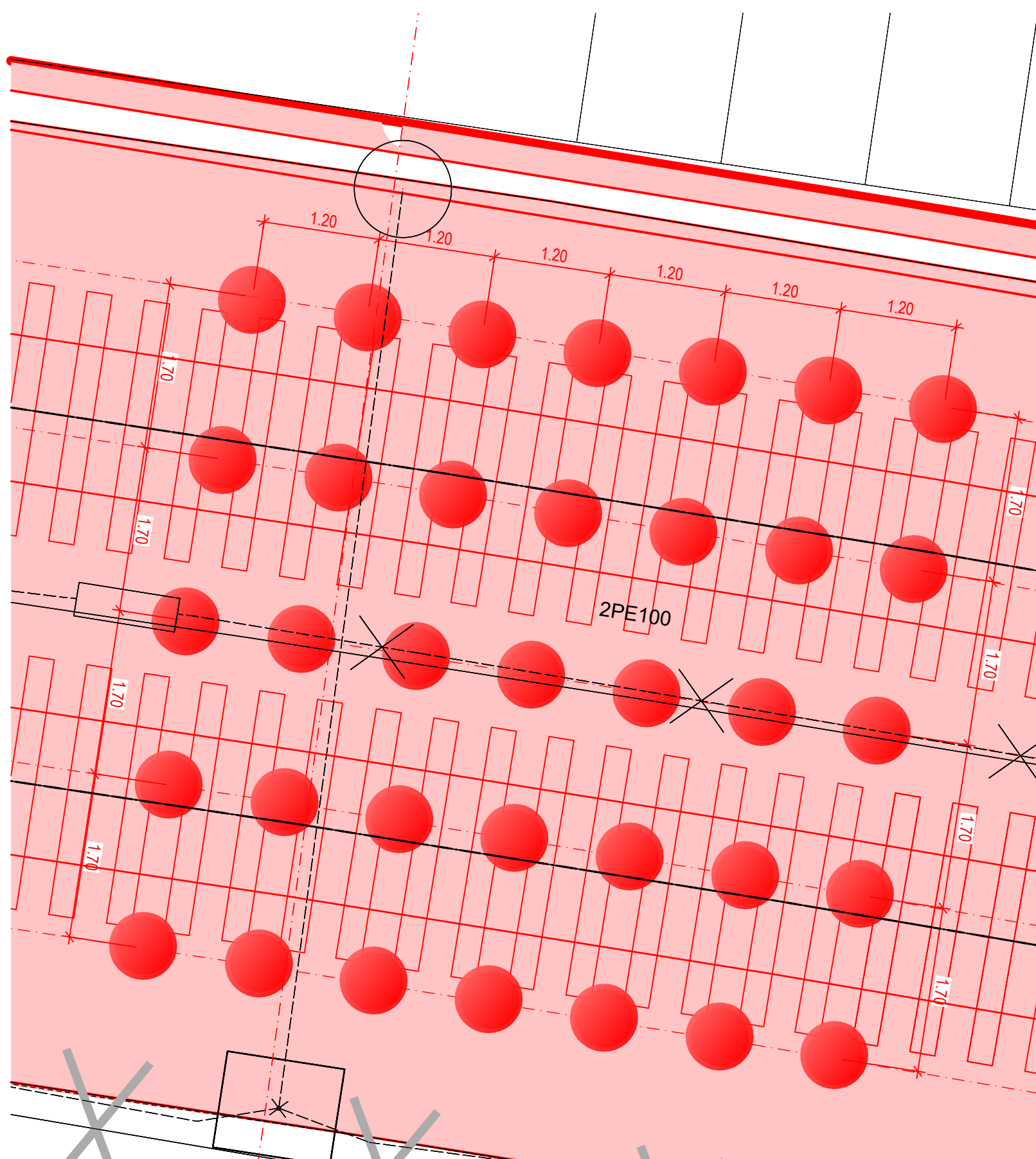


Schnitt 5  
Rückverankerter Kopfbalken 1:100  
km 22.766,9



## Detail 1 - Prinzipregeleraster

### Rüttelstopfsäulen 1:50



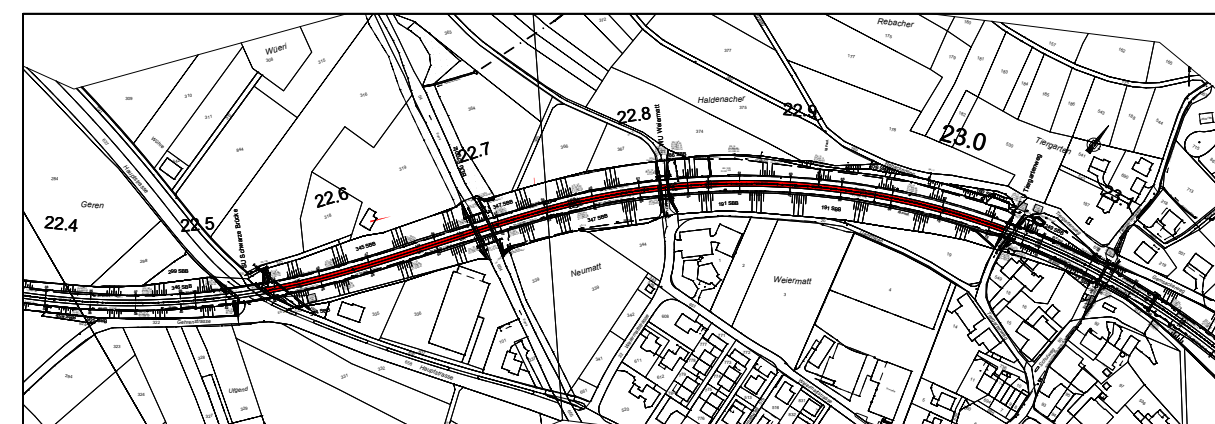
Index	Datum	Gez.	Änderungen	Kontr.
01	17.09.2021	MIA	Änderungen gemäss Vorgaben Bauherr vom 21.07.2021	RJa/Sr
02				
03				
04				
05				
06				

Index:	500
Bezeichnung:	Basel
cm:	22.5 - 23.05
Anton (e):	Basel-Landschaft
Gemeinde (n):	Böckten

Projekt: SIS-GKD Verstärkung EB Km 22.693

SP-Nr.: 1153935

Phase: Vorprojekt



Unterschriften	<u>Baubewertung SBB</u>	Projektleiter
	Abteilung/CE: .....	Firma: .....
	Name: .....	Name: .....
	Datum: .....	Datum: .....
	Unterschrift	Unterschrift

• RAPP 



Detailplan 1  
1:100

Plan Nr.1054.318-22

Index:	Erstellt:	Vis.	Geprüft:	Vis.	Freigabe:	Vis.
00	18.07.2021	WLU	18.07.2021	SLr	18.07.2021	SLr
01	17.09.2021	MIA	17.09.2021	SLr	17.09.2021	SLr

Linie: 500 Km: 22.5 - 23.05  
SBB AG, Infrastruktur, Ausbau- und Erneuerungsprojekte  
Bahnhofstrasse 12, 4600 Olten

**Format: 1750x800**  
 Entziffert auf Basisdaten der amtlichen Vermessung und der GIB-Geodaten  
 © Geodaten swisslope 5764003351 © Alle Rechte an diesem Dokument  
 stehen der SBB zu. Für die genaue Lage und die Vollständigkeit der  
 unterirdischen Anlagen besteht kein Gewähr.