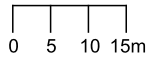




Massstab 1: 1'000



Naturgefahrenkarte

Auszug aus dem Geoinformationssystem Basel-Landschaft

© Kantonale Verwaltung Basel-Landschaft

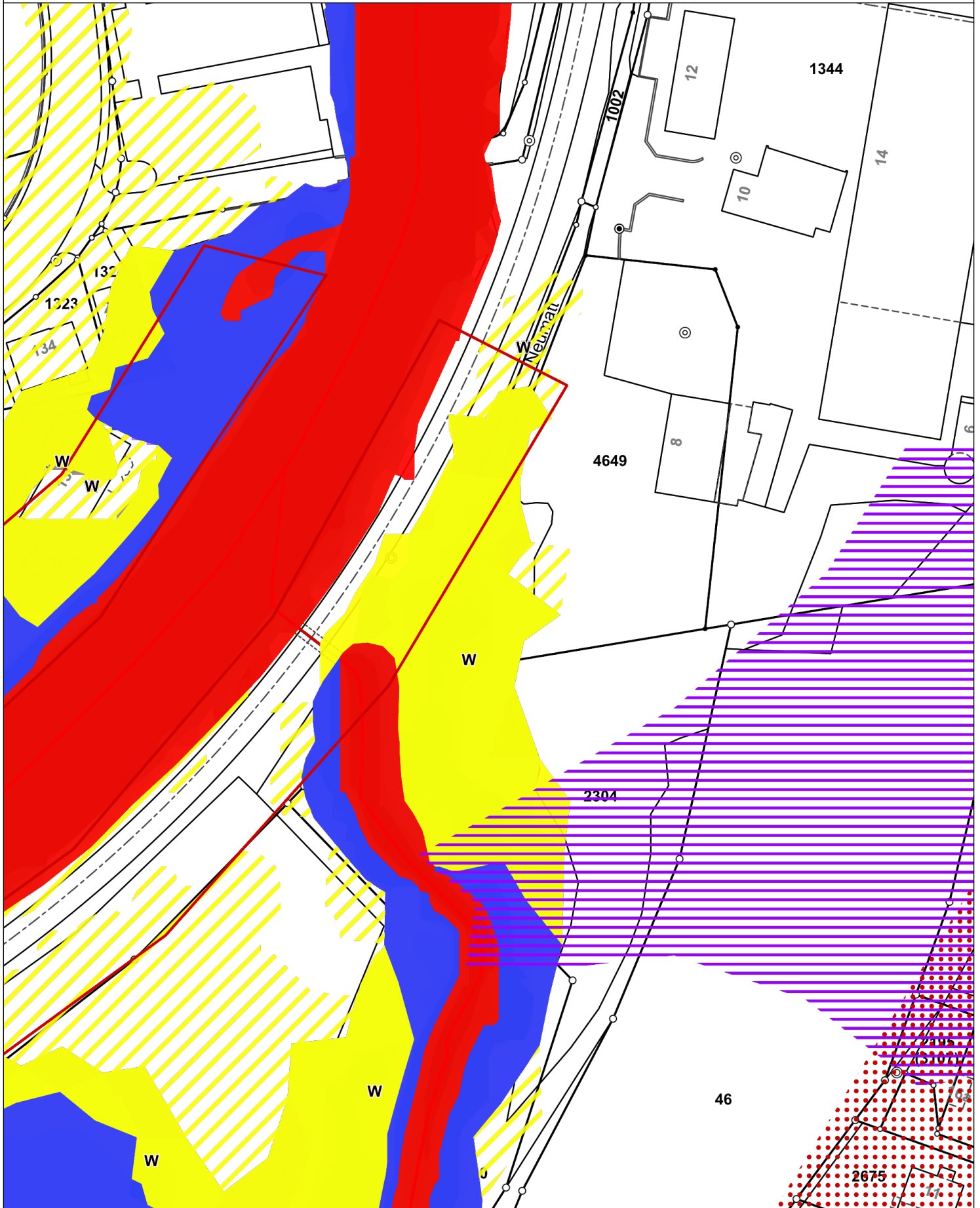
PK, SWISSIMAGE, Geolog. Atlas/Spezialkarten: Quelle swisstopo


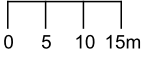
**BASEL
LANDSCHAFT**

VOLKSWIRTSCHAFTS- UND GESUNDHEITSDIREKTION
AMT FÜR GEOINFORMATION

Liestal, 13.09.2017 09:51 Uhr

Die aus dem Geoinformationssystem publizierten Daten haben nur informativen Charakter. Aus diesen Daten und deren Darstellung können deshalb keine rechtlichen Ansprüche irgendwelcher Art abgeleitet werden. Auskunft erteilt die GIS-Fachstelle, Tel. 061 552 52 13.









	<p>Massstab 1: 1'000</p> 	<p>Naturgefahrenkarte</p> <p>Auszug aus dem Geoinformationssystem Basel-Landschaft</p> <p>© Kantonale Verwaltung Basel-Landschaft PK, SWISSIMAGE, Geolog. Atlas/Spezialkarten: Quelle swisstopo</p>	<p>BASEL LANDSCHAFT</p> <p>VOLKSWIRTSCHAFTS- UND GESUNDHEITSDIREKTION AMT FÜR GEOINFORMATION</p> <p>Liestal, 13.09.2017 09:51 Uhr</p>
<p>Die aus dem Geoinformationssystem publizierten Daten haben nur informativen Charakter. Aus diesen Daten und deren Darstellung können deshalb keine rechtlichen Ansprüche irgendwelcher Art abgeleitet werden. Auskunft erteilt die GIS-Fachstelle, Tel. 061 552 52 13.</p>			






Perimeter Gefahrenkarte

 Perimeter







Rutschung

-  Gefahrenhinweis Erdfall
-  keine natürliche Gefahrenquelle
-  Gefährdung erheblich
-  Gefährdung mittel
-  Gefährdung gering
-  Restgefahr

Steinschlag

-  keine natürliche Gefahrenquelle
-  Gefährdung erheblich
-  Gefährdung mittel
-  Gefährdung gering
-  Restgefahr





Wasser

-  Gefahrenhinweis Ufererosion
-  Gefahrenhinweis Murgang
-  Gefahrenhinweis Rückstau Kanalisation
-  Gefahrenhinweis Hangwasser
-  Gefahrenhinweis Grundwasseraufstoss
-  Gefährdung erheblich
-  Gefährdung mittel
-  Gefährdung gering
-  Restgefahr





Synoptische

-  Gefahrenkarte Text
-  Gefahrenhinweis Murgang
-  Gefahrenhinweis Hangwasser
-  Gefahrenhinweis Erdfall
-  Gefahrenhinweis Grundwasseraufstoss
-  Gefahrenhinweis Rückstau Kanalisation
-  Gefahrenhinweis Ufererosion
-  keine natürliche Gefahrenquelle
-  Gefährdung erheblich
-  Gefährdung mittel
-  Gefährdung gering
-  Restgefahr





Hangmure 30

-  Gefahrenquelle Hangmure 30 Text
-  Gefahrenquelle Hangmuren
-  keine natürliche Gefahrenquelle
-  nicht differenziert







Hangmure 100

-  Gefahrenquelle Hangmure 100 Text
-  Gefahrenquelle Hangmuren
-  keine natürliche Gefahrenquelle
-  nicht differenziert

Hangmure 300

-  Gefahrenquelle Hangmure 300 Text
-  Gefahrenquelle Hangmuren
-  keine natürliche Gefahrenquelle
-  nicht differenziert





Permanente Rutschungen

-  Gefahrenquelle Permanente Rutschung Text
-  Gefahrenquelle Hangmuren
-  keine natürliche Gefahrenquelle
-  schwach
-  mittel
-  stark





Spontanrutschung 30

-  Gefahrenquelle Spontanrutschung 30 Text
-  Gefahrenquelle Spontanrutschung
-  keine natürliche Gefahrenquelle
-  nicht differenziert







Spontanrutschung 100

-  Gefahrenquelle Spontanrutschung 100 Text
-  Gefahrenquelle Spontanrutschung
-  keine natürliche Gefahrenquelle
-  nicht differenziert







Spontanrutschung 300

-  Gefahrenquelle Spontanrutschung 300 Text
-  Gefahrenquelle Spontanrutschung
-  keine natürliche Gefahrenquelle
-  nicht differenziert







Steinschlag 30

-  Gefahrenquelle Steinschlag 30 Text
-  Gefahrenquelle Steinschlag
-  keine natürliche Gefahrenquelle
-  schwach
-  mittel
-  stark






Steinschlag 100

-  Gefahrenquelle Steinschlag 100 Text
-  Gefahrenquelle Steinschlag
-  keine natürliche Gefahrenquelle
-  schwach
-  mittel
-  stark






Steinschlag 300

-  Gefahrenquelle Steinschlag 300 Text
-  Gefahrenquelle Steinschlag
-  keine natürliche Gefahrenquelle
-  schwach
-  mittel
-  stark






Überschwemmung 30

-  Gefahrenquelle Überschwemmung 30 Text
-  Gefahrenquelle Überschwemmung
-  schwach
-  mittel
-  stark









Überschwemmung 100

-  Gefahrenquelle Überschwemmung 100 Text
-  Gefahrenquelle Überschwemmung
-  schwach
-  mittel
-  stark









Überschwemmung 300

-  Gefahrenquelle Überschwemmung 300 Text
-  Gefahrenquelle Überschwemmung
-  schwach
-  mittel
-  stark


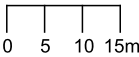

Überschwemmung 30

-  Gefahrenquelle Überschwemmung
-  0 - 25 cm
-  25 - 50 cm
-  50 - 75 cm
-  75 - 100 cm
-  100 - 150 cm
-  150 - 200 cm
-  > 200 cm









Überschwemmung 100

-  Gefahrenquelle Überschwemmung
-  0 - 25 cm
-  25 - 50 cm
-  50 - 75 cm
-  75 - 100 cm
-  100 - 150 cm
-  150 - 200 cm
-  > 200 cm

Überschwemmung 300

	Massstab 1: 1'000 	Naturgefahrenkarte Auszug aus dem Geoinformationssystem Basel-Landschaft © Kantonale Verwaltung Basel-Landschaft PK, SWISSIMAGE, Geolog. Atlas/Spezialkarten: Quelle swisstopo	BASEL LANDSCHAFT  VOLKSWIRTSCHAFTS- UND GESUNDHEITSDIREKTION AMT FÜR GEOINFORMATION Liestal, 13.09.2017 09:51 Uhr
---	--	--	---

Die aus dem Geoinformationssystem publizierten Daten haben nur informativen Charakter. Aus diesen Daten und deren Darstellung können deshalb keine rechtlichen Ansprüche irgendwelcher Art abgeleitet werden. Auskunft erteilt die GIS-Fachstelle, Tel. 061 552 52 13.

-  Gefahrenquelle Überschwemmung
-  0 - 25 cm
 -  25 - 50 cm
 -  50 - 75 cm
 -  75 - 100 cm
 -  100 - 150 cm
 -  150 - 200 cm
 -  > 200 cm