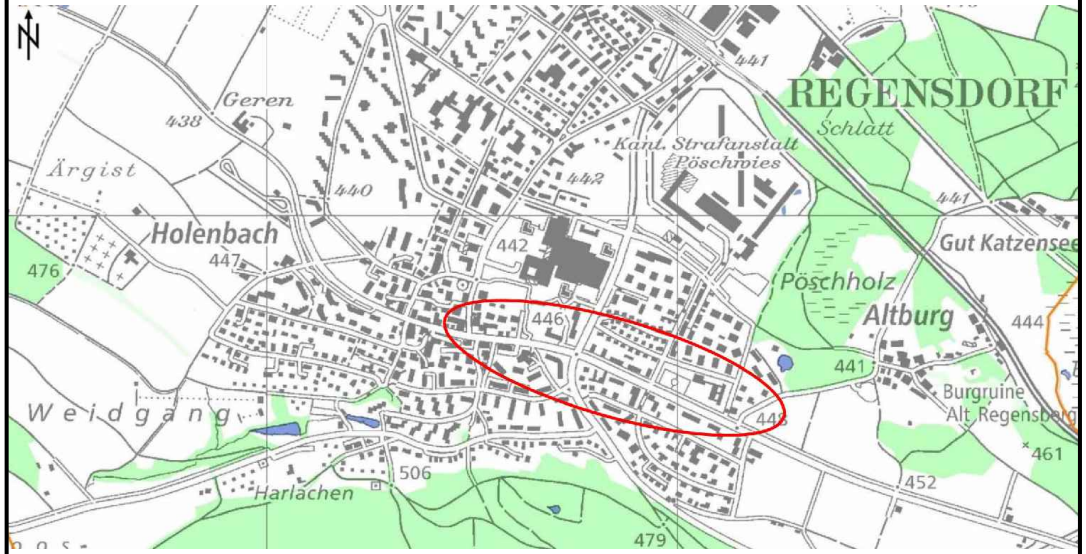
REGENSDORF
Schlatt
Kant. Strafanstalt
Pöschwies
Geren
438
Ärgist
440
442
441
441
Holenbach
447
476
442
Gut Katzensee
Pöschholz
Altburg
444
446
441
Burgruine
Alt Regensberg
448
461
Weidgang
506
Harlachen
452
479

Version	Verfasser			Bemerkungen	Format	Plan Nummer
	Datum	Name	Visum			
0	03.01.2018	W. Barrera	map		30x189	**746-2-202.1**
A						
B						
C						
D						

Kanton Zürich
Baudirektion
Tiefbauamt

Projektieren und Realisieren

Bearbeitungsstufe: **Vorprojekt**

Gemeinde: **096 Regensdorf**
Strasse: **614 Affolternstrasse**
Strecken: **Engsringerweg - Brunnenäckerstrasse**
km / Bauwerk: **6.999 - 7.765**
Vorhaben: **Strassenraumgestaltung**

Situation 1:500
Aufwertungsalternative zum BGK

Projekt Nummer: **84S-81092**

Projektverfasser

HYDRAULIK AG
INGENIEURE UND PLANER
SIEWERDTSTRASSE 8 - 8050 ZÜRICH
Tel.: 044 266 93 33 Fax: 044 266 93 34

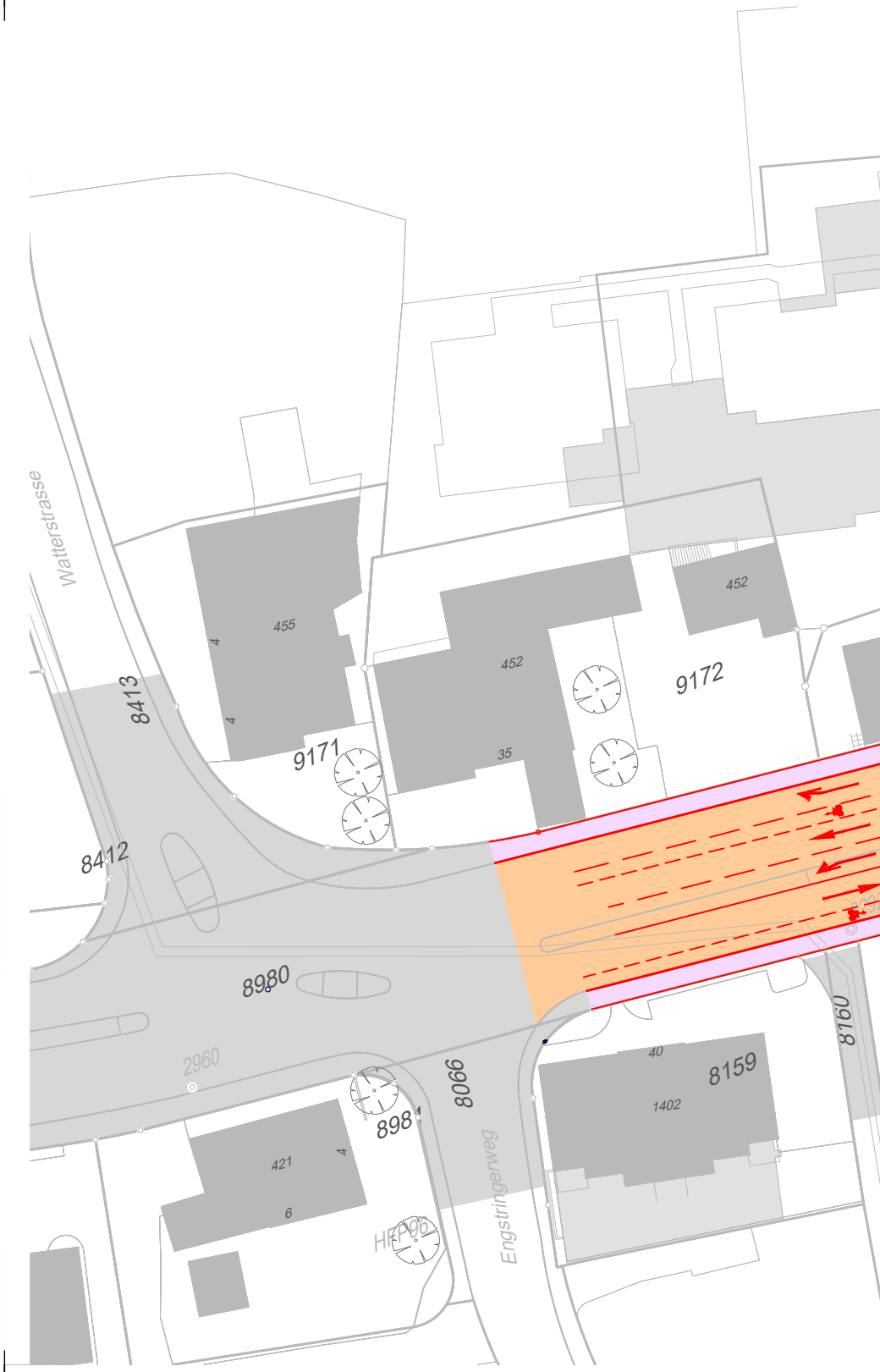
Watterstrasse
8413
8412
455
4
4
9171
452
35
452
9172
8980
2960
8066
898
421
4
6
HFP96
Engstringerweg
40
1402
8159
8160

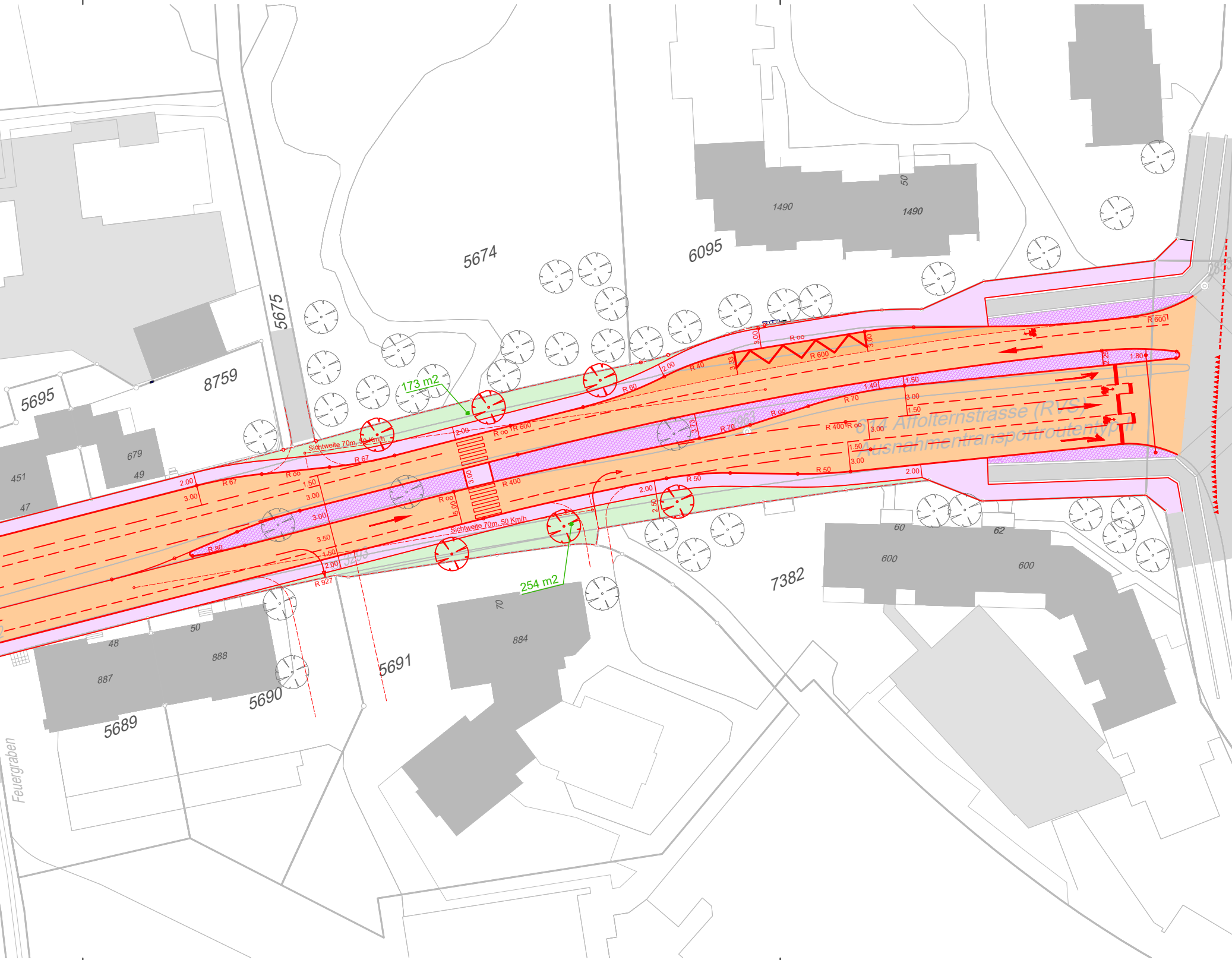

5674
6095
5675
8759
5695
1490
1490
50
679
49
451
47
614 Affolternstrasse (RVS)
Ausnahmentransportroutentyp II
Sichtweite 70m, 50 Km/h
Sichtweite 70m, 50 Km/h
173 m2
254 m2
R 67
R 67
R oo
R 80
R 927
R oo
R 600
R 400
R oo
R 60
R 40
R 600
R oo
R 70
R 70
R oo
R 400
R oo
R 50
R 50
R 600
2.00
3.00
1.50
3.00
3.00
3.50
1.50
2.00
2.00
3.00
5.00
2.00
2.50
2.00
3.00
3.33
3.00
3.73
1.40
1.50
3.00
1.50
3.00
1.50
3.00
2.00
2.25
1.80
3293
2963
7382
60
62
600
600
70
884
50
48
888
887
5690
5691
5689
Feuergraben

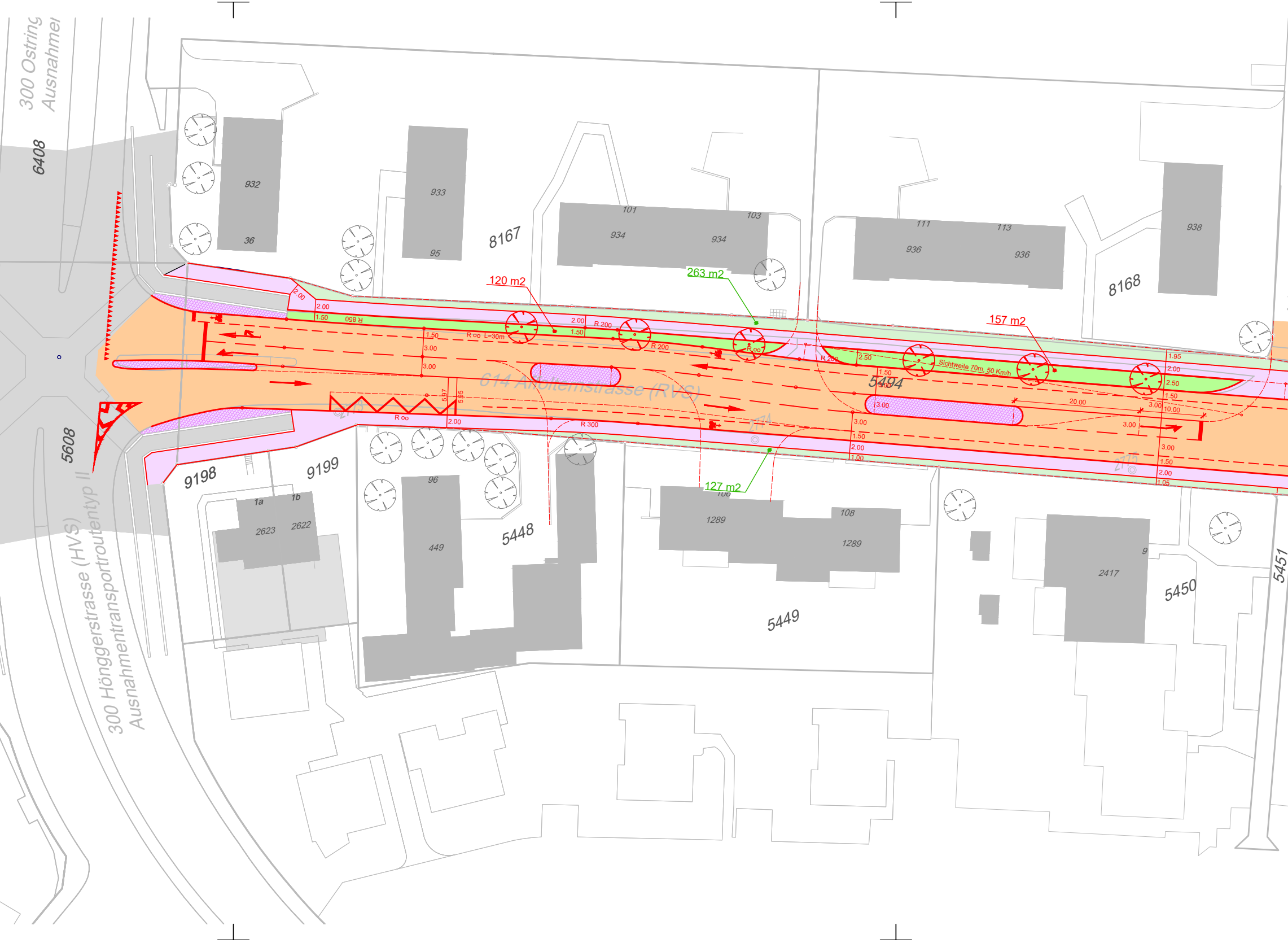
300 Ostring
Ausnahmen
6408
5608
300 Hönggerstrasse (HVS)
Ausnahmentransportroutentyp II
932
36
933
95
8167
101
103
934
934
936
936
111
113
938
8168
120 m2
263 m2
157 m2
127 m2
614 Affolternstrasse (RVS)
5494
2.00
2.00
1.50
R 850
R oo L=30m
1.50
3.00
3.00
2.00
1.50
R 200
R 200
R oo
R 200
2.50
Sichtweite 70m, 50 Km/h
1.50
3.00
3.00
1.95
2.00
2.50
1.50
20.00
3.00
10.00
3.00
3.00
1.50
2.00
1.05
3.00
1.50
2.00
1.00
5.97
5.95
R oo
2.00
R 300
2773
2774
2775
9198
9199
1a
1b
2623
2622
96
449
5448
106
1289
108
1289
5449
9
2417
5450
5451

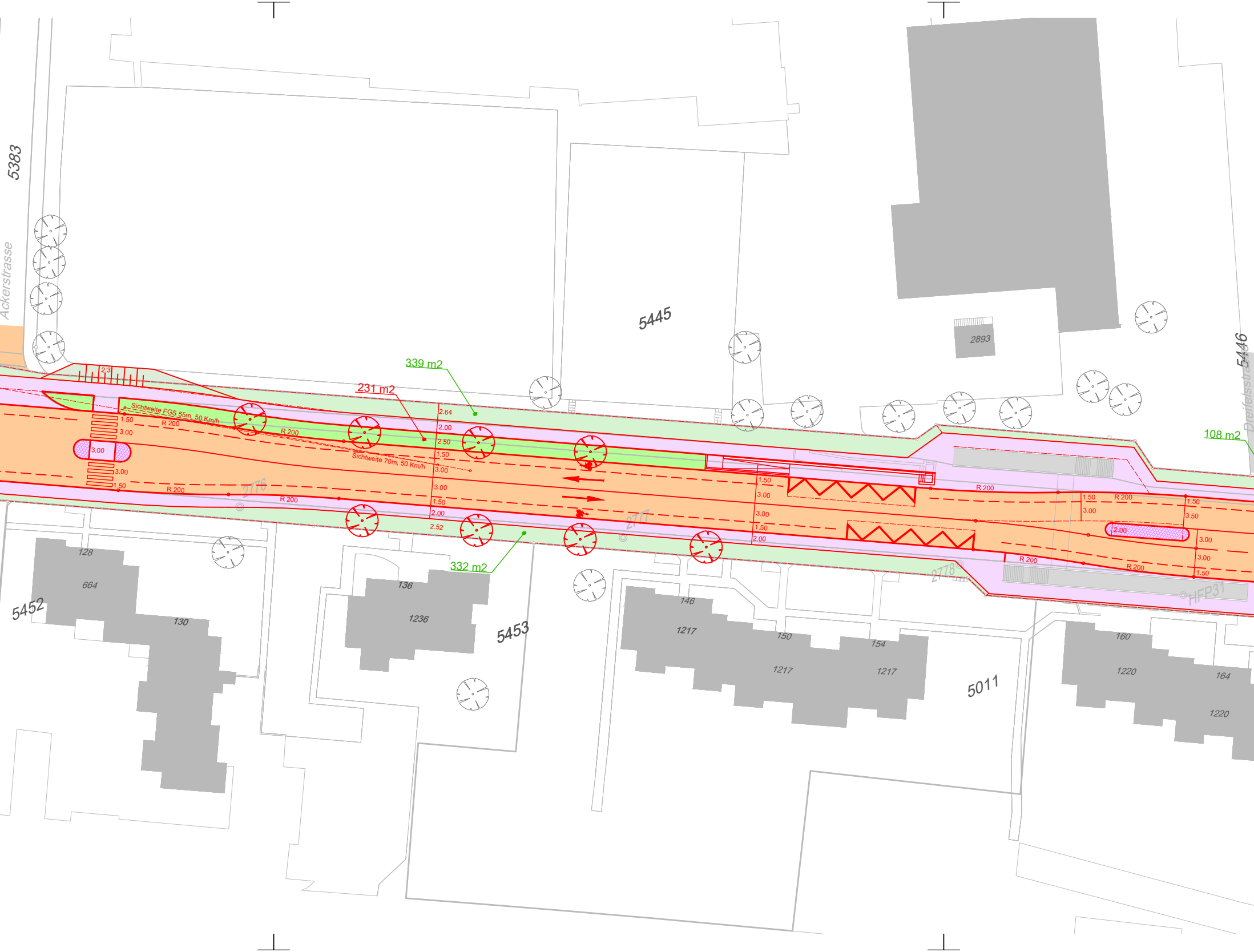
5383
Ackerstrasse
5445
2893
5446
Dreifelsstra
339 m2
231 m2
108 m2
332 m2
2:3
Sichtweite FGS 55m, 50 Km/h
Sichtweite 70m, 50 Km/h
R 200
1.50
3.00
3.00
3.00
1.50
2.64
2.00
2.50
1.50
3.00
3.00
1.50
2.00
2.52
1.50
3.00
3.00
1.50
2.00
1.50
3.00
3.50
2.00
3.00
3.00
1.50
2776
2777
2778
HFP31
5452
128
664
130
136
1236
5453
146
1217
150
1217
154
1217
5011
160
1220
164
1220

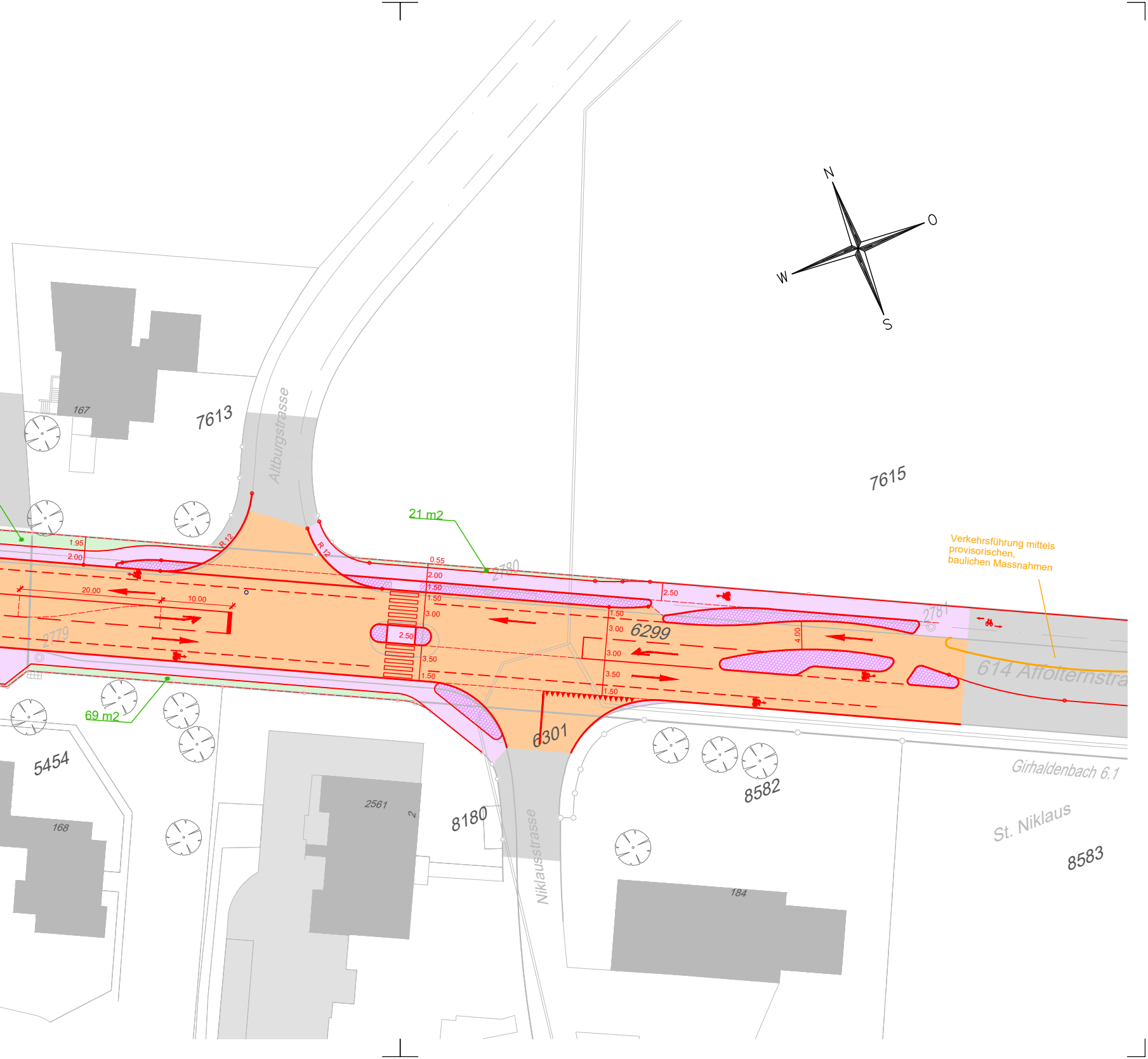
N
O
W
S
7613
167
Altburgstrasse
7615
21 m2
Verkehrsführung mittels provisorischen, baulichen Massnahmen
R 12
R 12
1.95
2.00
20.00
10.00
0.55
2.00
1.50
1.50
3.00
2.50
3.50
1.50
1.50
3.00
3.00
3.50
1.50
2.50
4.00
2780
2779
2781
6299
614 Affolternstra
69 m2
6301
5454
168
2561
2
8180
Niklausstrasse
8582
Girhaldenbach 6.1
St. Niklaus
8583
184