



ETAT DE FRIBOURG
STAAT FREIBURG

Service du cadastre et de la géomatique
Rue Joseph-Piller 13, CH-1701 Fribourg

Service du cadastre et de la géomatique SCG
Amt für Vermessung und Geomatik VGA

Rue Joseph-Piller 13, CH-1701 Fribourg

T +41 26 305 35 56

www.fr.ch/scg

—

Réf: Buchs Olivier

T direct: +41 26 305 35 51

Courriel: olivier.buchs@fr.ch

Fribourg, le 22 septembre 2020

ANNEXE 11
SCHEMA DES SOUS-PROCESSUS PPF3, BF, CS ET OD
POUR
LE RENOUVELLEMENT DE LA MENSURATION OFFICIELLE

Réalisé par
l'adjudicataire

Réalisé par SCG

Réalisé par le SFN

Topic PFP3

Projet de réseau PFP3 (plan, questionnaire-rapport, ...)

Approbation intermédiaire SCG et dialogue calcul libre ajusté

Matérialisation, levés, calculs libre ajusté et analyse des tensions sur PFP3 repris, calcul contraint, établissement du dossier définitif et livraison

Approbation du calcul libre ajusté (points d'appui et tensions). Approbation du calcul contraint et rapport

Mise à jour de la BD/REN et de la mention points-fixes au RF

Topic Biens-fonds

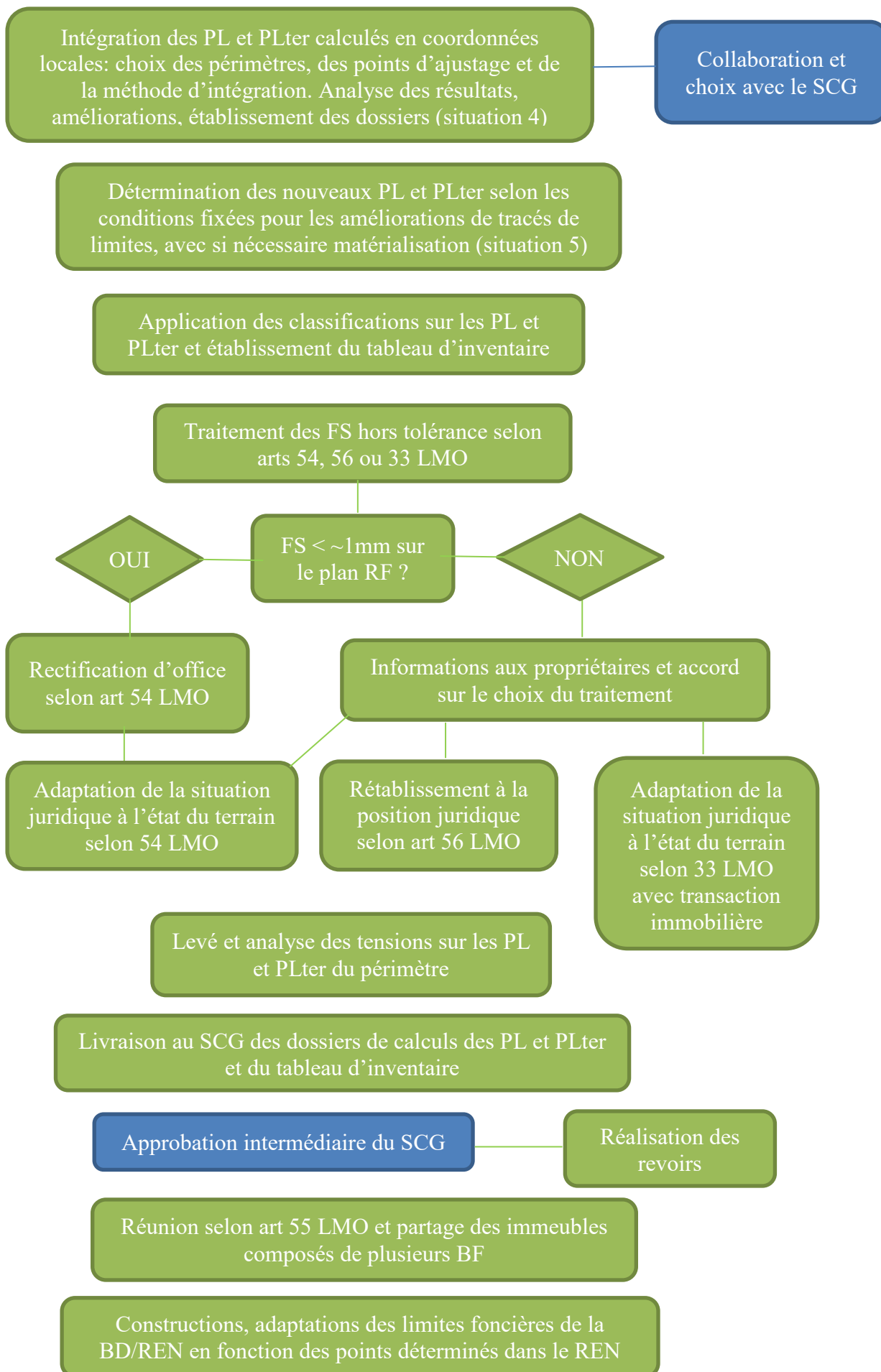
Isolement des PL et PLter devant être repris depuis la BDMO (situation 1)

Isolement des PL et PLter sans recherche systématique

Recherches, levés et calculs des PL et PLter existants sur le terrain (situation 2)

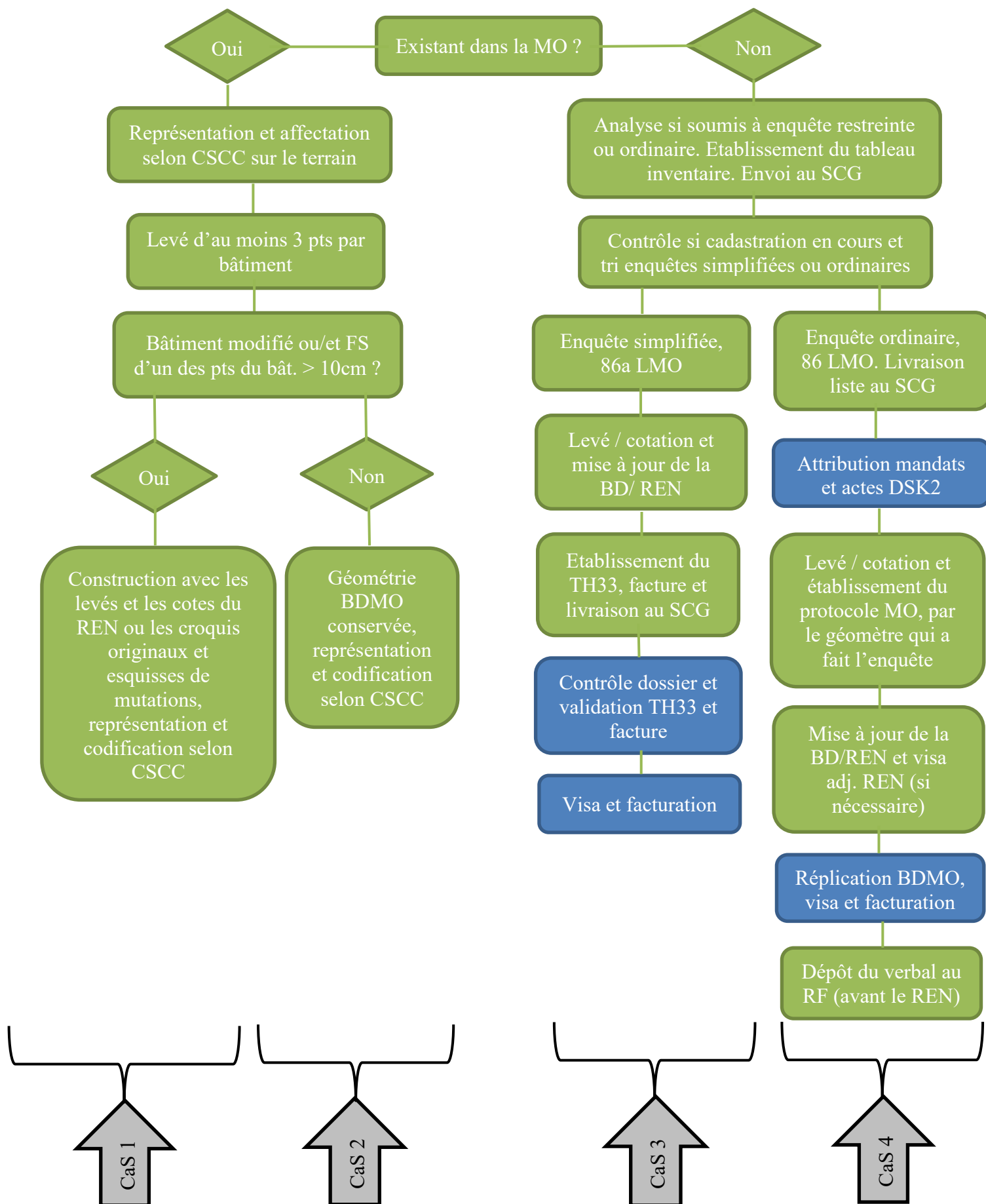
Améliorations de tracés de limites et suppression des PL et PLter selon arts 33, 54, 55 LMO (situation 3)

Calculs des PL et PLter digitalisés ou transformés de la BDMO en coordonnées locales (situation 4)

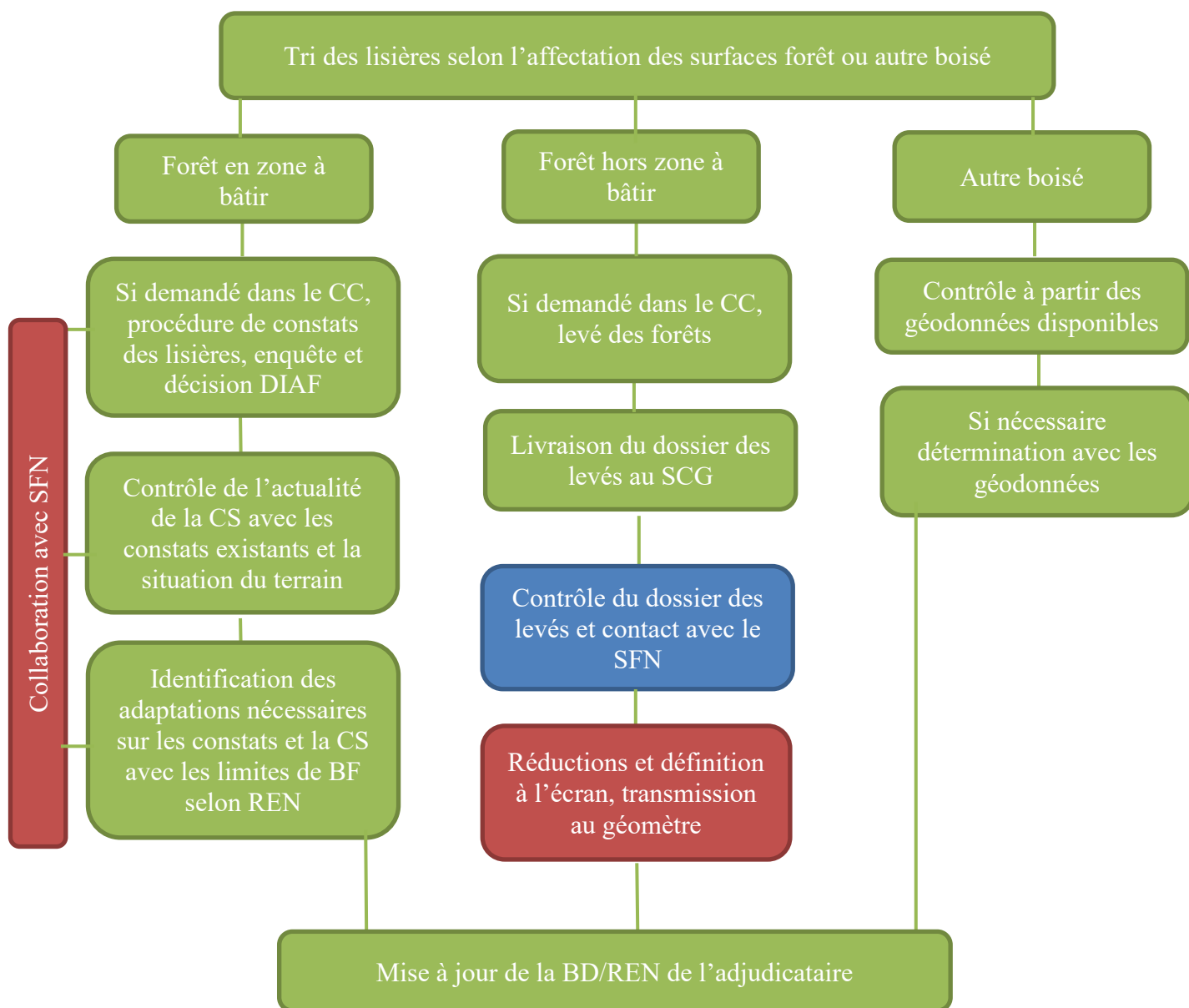


Topics couverture du sol

BATIMENTS (définis comme CS ou OD)



SURFACES BOISEES



SURFACES EAUX, DURES ET SANS VEGETATION



Topics objets divers (sans les bâtiments)

