










Gewässerschutz





Gewässerschutzbereiche

-  Gewässerschutzbereich Ao
-  Gewässerschutzbereich Au
-  Au f. unteres GW-Vorkomm.
-  Übrige Bereiche

Grundwasserschutzzonen


-  Fassungsbereich (S1)
-  Engere Schutzzone (S2)
-  Weitere Schutzzone (S3)
-  Provisorische Schutzzone (S)
-  Grundwasserschutzaereal

Grundwasser (GW)

-  Grundwasserbegrenzung
-  1m, 2m Isohypse
-  5m Isohypse
-  10m Isohypse

-  Grundwasserdruckspiegel

Grundwassermächtigkeit

-  0 - 2m
-  0 - 5m
-  2 - 5m
-  5 - 10m
-  10 - 20m
-  > 20m
-  unbekannt

-  Tieferes GW-Stockwerk

-  artesisch gespanntes GW