

citec Citec Ingénieurs Conseils SA
47, route des Acacias
Case postale 1711
CH-1211 Genève 26

strata architecture,

ingénierie

AXE FORT TC VERNIER
Insertion de deux lignes de bus en site propre
Tronçon 1: James-Fazy - Châtelaine
Plan de situation

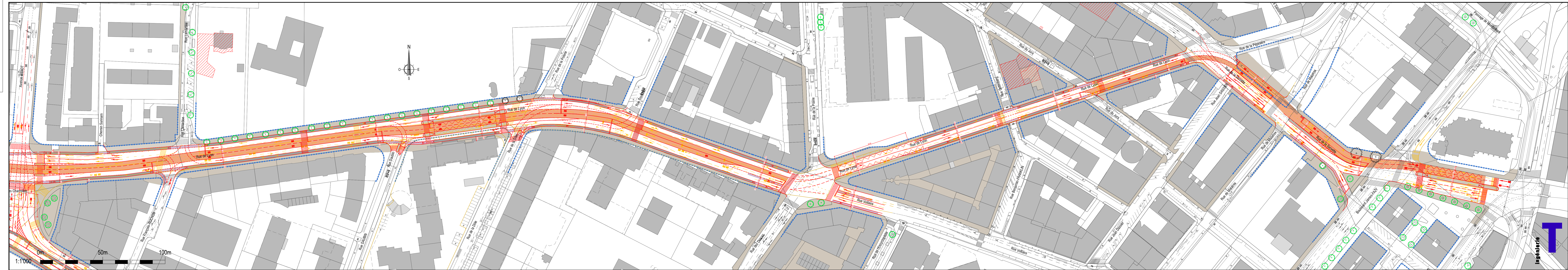
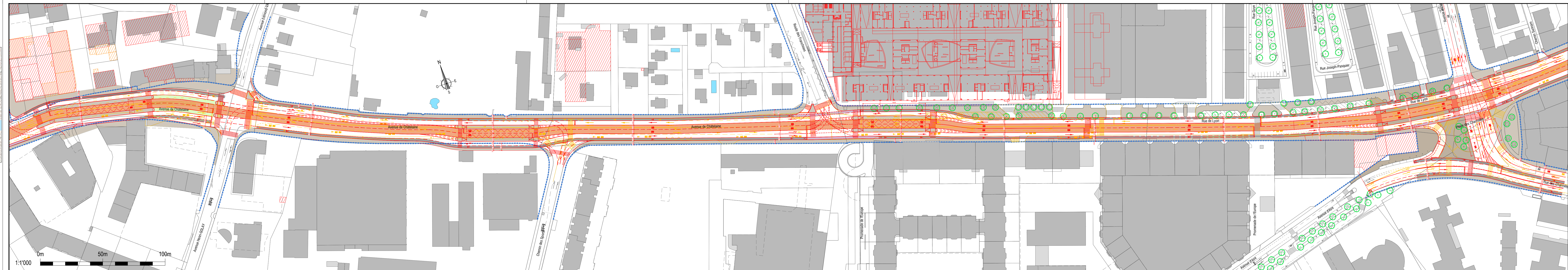
Etude préliminaire

ind.	date	dess.	modification	14.05.2018	dess. vis	verif. fr
A	04.07.2018	fr	diffusion des plans			
B						
C						
D						
E						
F						
G						
H						

affaire	plan n°	échelle (s)
3904	DGT-21-TI-PRO-001-A	1:1000

ingénieurs civils
qual. du stage 18
CH-1211 Genève 11
t +41 22 716 08 90
f +41 22 716 08 99
www.citec.ch
gmg@ingeneur.com

- LEGENDE :
- Chaussée projet
 - Trottoir projet ou îlots
 - Piste cyclable sur trottoir
 - Bande cyclable sur chaussée
 - A supprimer ou démolir
 - Bus
 - Projet
 - Limite domaine public





citec
Citec Ingénieurs Conseils SA
47, route des Acacias
Case postale 1711
CH-1211 Genève 26

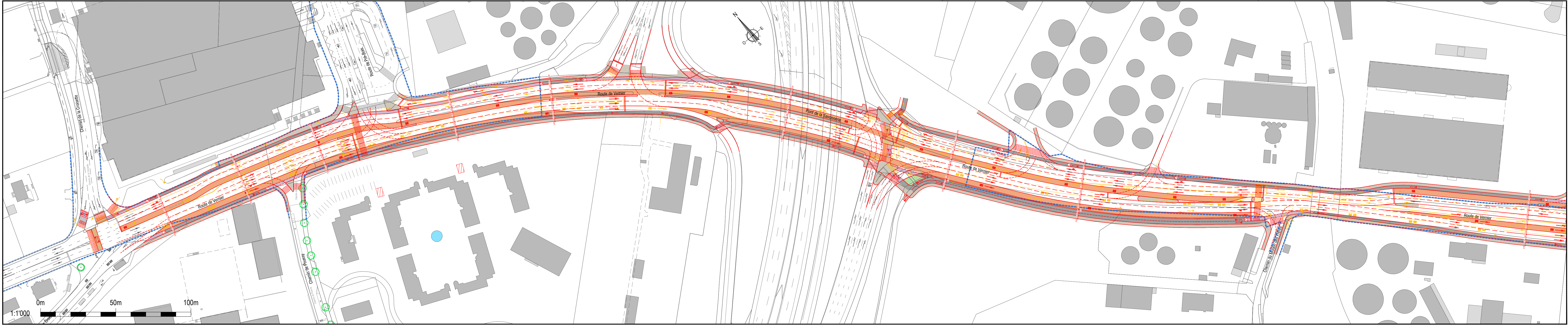
strata
architecture,


ingénierie

AXE FORT TC VERNIER
Insertion de deux lignes de bus en site propre
Tronçon 2: Châtelaine - Chemin de la Croisette
Plan de situation


Etude préliminaire					ind.	date	dess.	modification	01.06.2018	dess. vis	vérif. fr
					A	04.07.2018	fr	diffusion des plans			
					B						
					C						
					D						
					E						
					F						
					G						
					H						
					affaires						
					plan n°						
					échelle (s)						
					3904						
					1:1000						


- LEGENDE :
- Chaussée projet
 - Trottoir projet ou îlots
 - Piste cyclable sur trottoir
 - Bande cyclable sur chaussée
 - A supprimer ou démolir
 - Bus
 - Projet
 - Limite domaine public






REPUBLIQUE ET CANTON DE GENEVE
Département des infrastructures
DGT - Direction régionale Lac-Rhône
Chef de projet: Sandrine Dall'Aglio





Citec Ingénieurs Conseils SA
47, route des Acacias
Case postale 1711
CH-1211 Genève 26



ingénierie

AXE FORT TC VERNIER
Insertion de deux lignes de bus en site propre
Tronçon 3: La Croisette - Vernier-Village
Plan de situation

Etude préliminaire

ind.	date	dess.	modification	04.06.2018	dess. vis.	verif. fr.
A	04.07.2018	fr	édition des plans			
B						
C						
D						
E						
F						
G						
H						

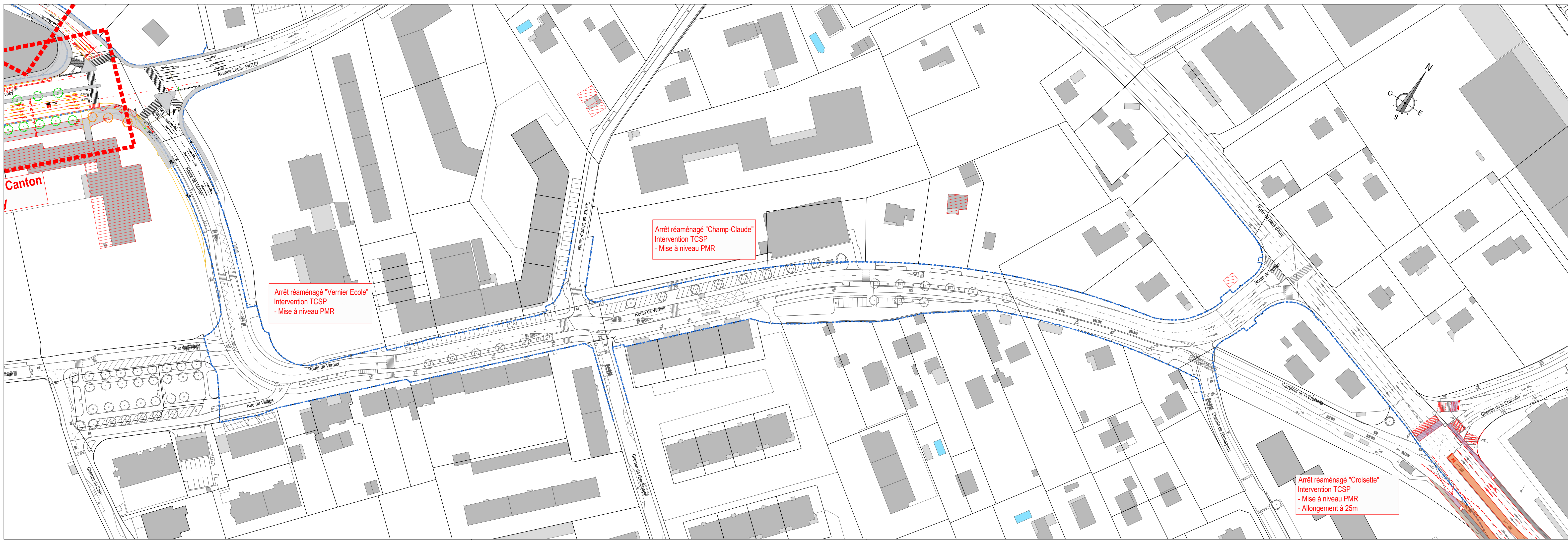
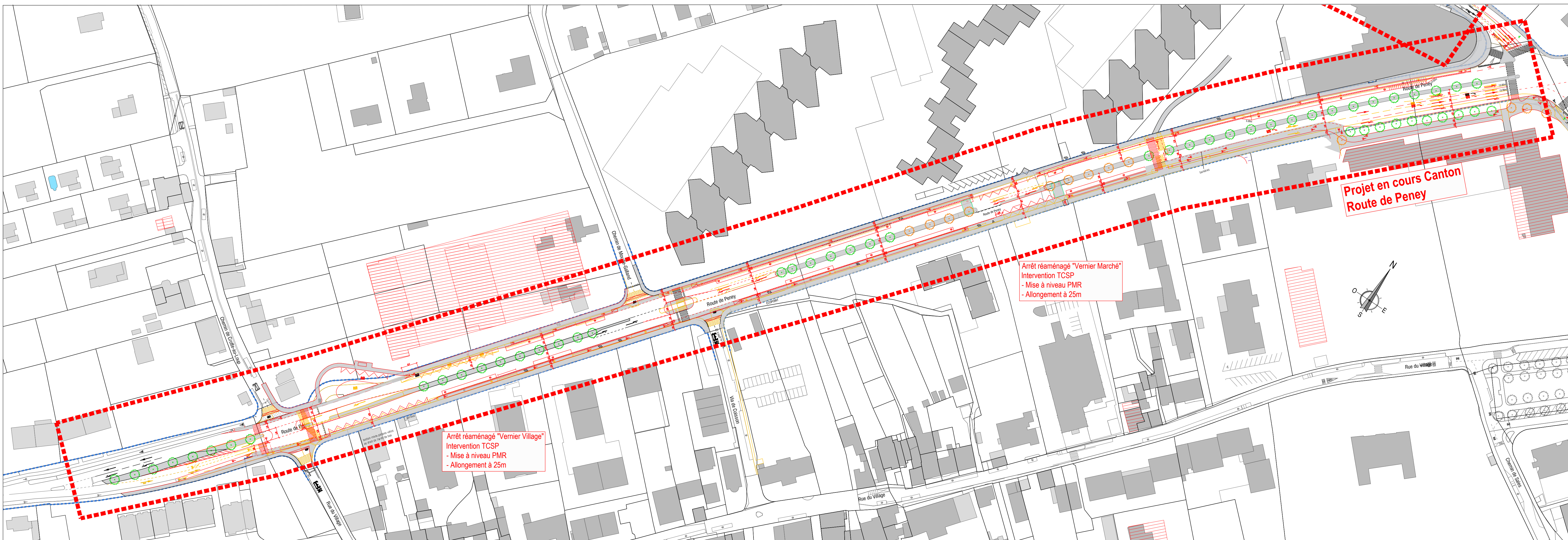
affaire: 3904 plan n°: DGT-21-TI-PRO-003-A échelle (s): 1:1000


Ingénierie
+41 22 719 99 99
www.citec.ch
gmg@citec.ch

Ingénierie
+41 22 719 99 99
www.strata.ch
gmg@strata.ch

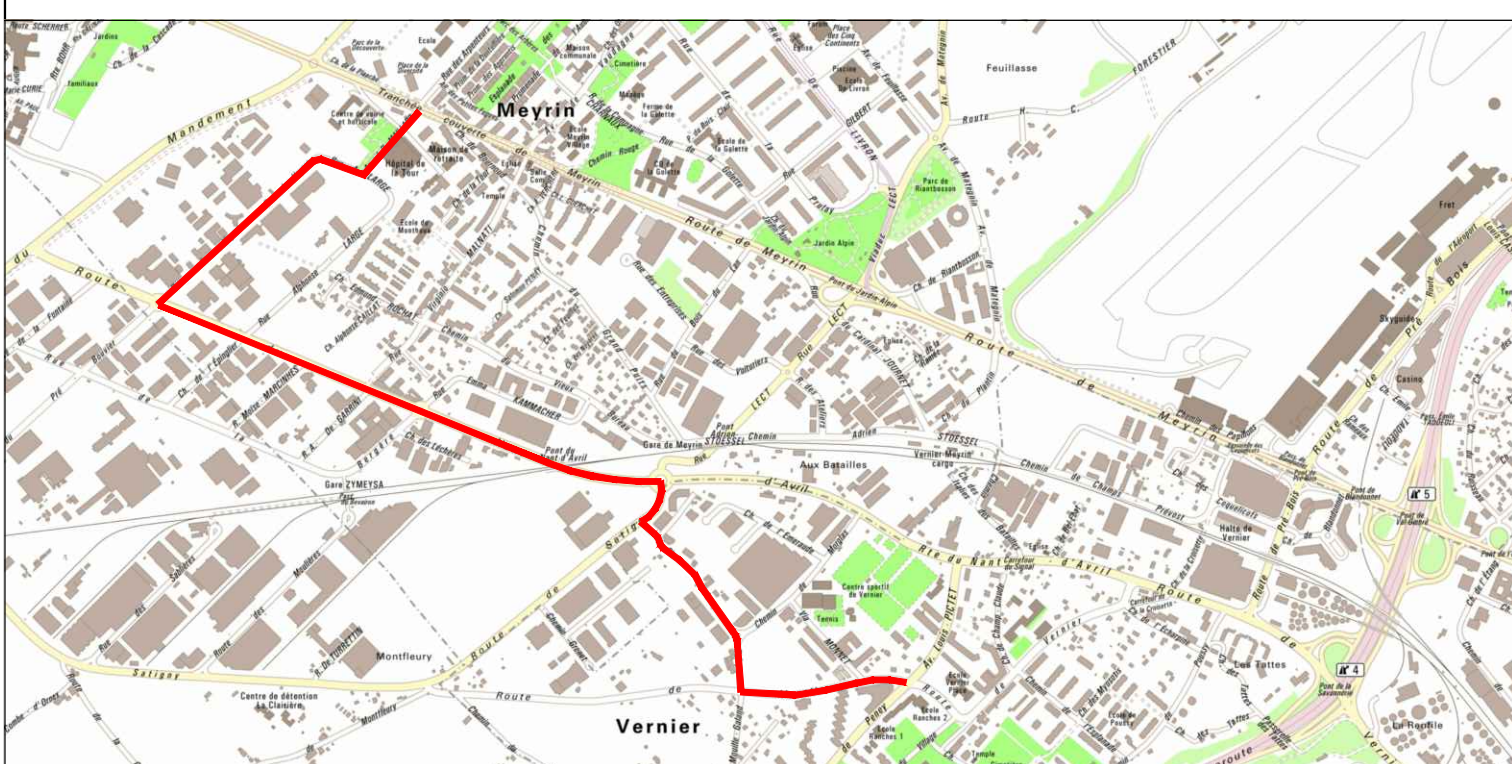


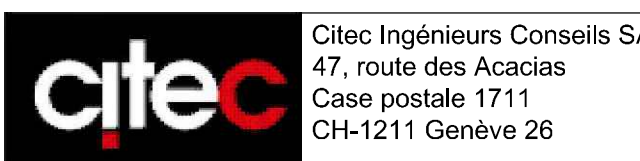
Légende:
— limite du domaine public






REPUBLIQUE ET CANTON DE GENEVE
Département des infrastructures
DGT - Direction régionale Lac-Rhône
Chef de projet: Sandrine Dall'Aglio






Citec Ingénieurs Conseils SA
47, route des Acacias
Case postale 1711
CH-1211 Genève 20
Tél: 022 818 11 00
Fax: 022 818 11 01
www.citec.ch



strata
architecture



ingénierie

AXE FORT TC VERNIER
Insertion de deux lignes de bus en site propre
Tronçon 4: Montfleury - H. de la Tour
Plan de situation

Etude préliminaire

ind.	date	dess.	modification	04.06.2018	dess.	visé	vérif.	tr.
A	04.07.2018	tr	diffusion des plans					
B								
C								
D								
E								
F								
G								
H								

affaire

plan n°

3904

DGT-21-TI-PRO-004-A

échelle (s)

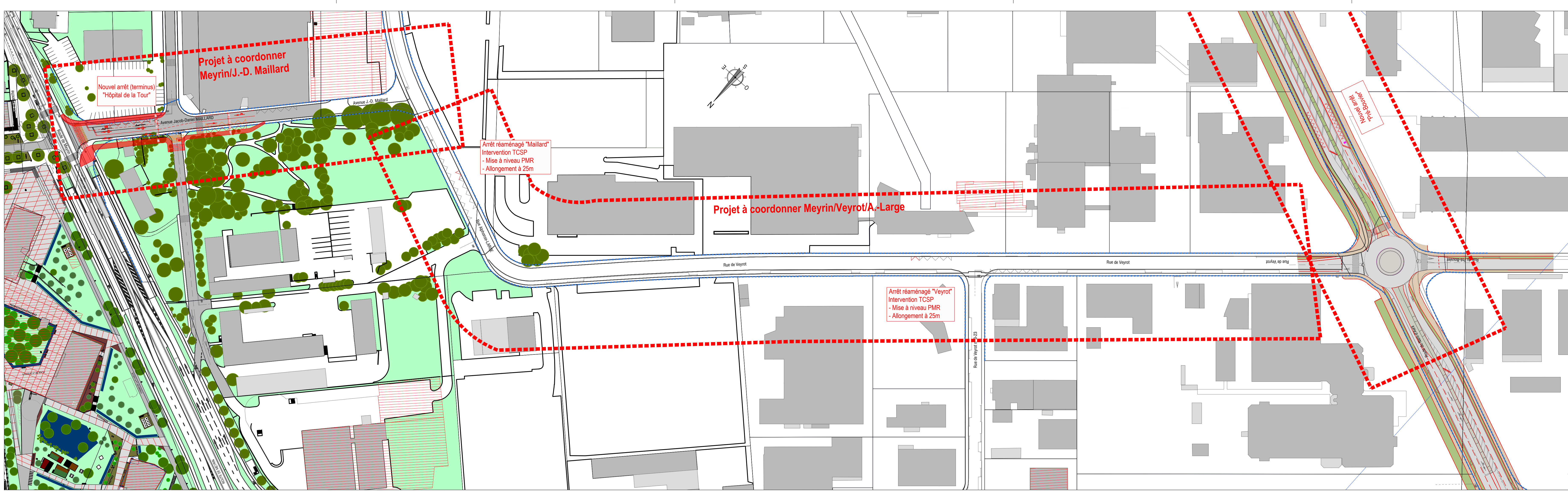
1:1000

Indépendance 2018
Tél: 022 818 11 00
Fax: 022 818 11 01
www.ingenierie.com
info@ingenierie.com

Ingénierie T
Tél: 022 818 11 00
Fax: 022 818 11 01
www.ingenierie.com
info@ingenierie.com

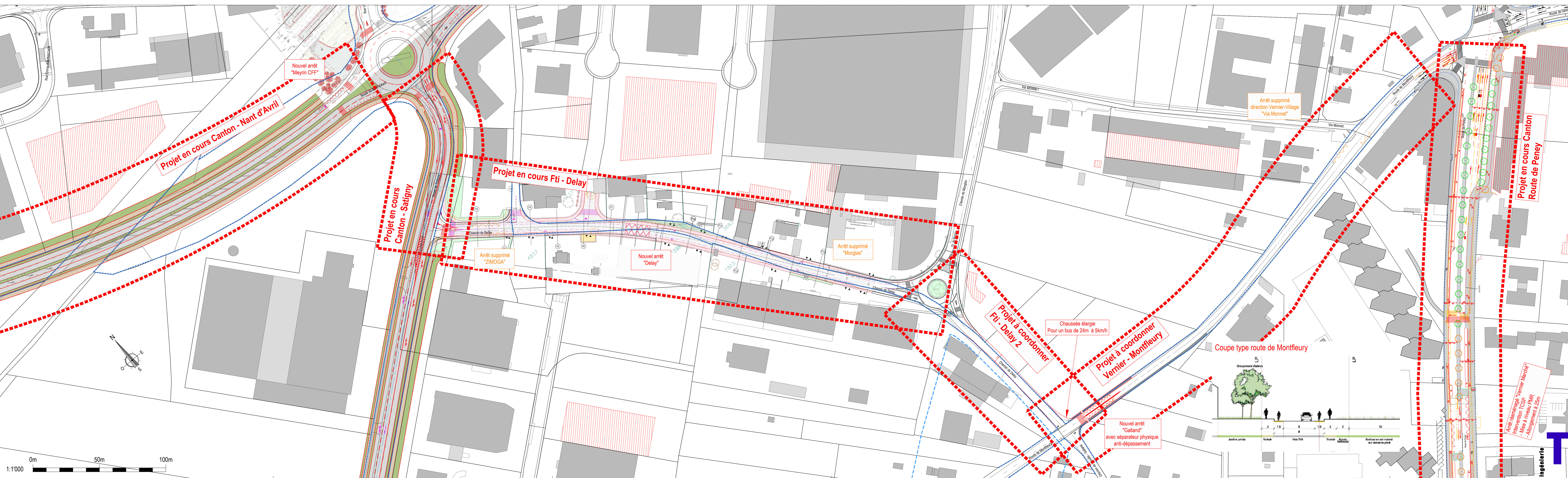
Légende:

----- limite du domaine public



This map shows the project area in Vernier, Geneva. It includes the following labels:

- Projet à coordonner Meyrin/J.-D. Maillard
- Nouvel arrêt (terminus) "Hôpital de la Tour"
- Arrêt réaménagé "Maillard"
- Intervention TCSP
- Mise à niveau PMR
- Allongement à 25m
- Projet à coordonner Meyrin/Veyrot/A-Large
- Arrêt réaménagé "Veyrot"
- Intervention TCSP
- Mise à niveau PMR
- Allongement à 25m
- Arrêt supprimé "Via Monnet"
- Projet en cours Canton - Nant d'Avril
- Nouvel arrêt "Kaya II"
- Nouvel arrêt "Bergères"
- Nouvel arrêt "Pré-Bouvier"
- Nouvel arrêt "Meyrin CFF"
- Projet en cours Canton - Nant d'Avril
- Projet en cours Canton - Satigny
- Projet en cours Fti - Delay
- Arrêt supprimé "DMOGA"
- Nouvel arrêt "Delay"
- Arrêt supprimé "Morgias"
- Projet à coordonner Fti - Delay 2
- Chaussée élargie
Pour un bus de 24m à 50kmh
- Projet à coordonner Vernier - Montfleury
- Nouvel arrêt "Galland"
avec séparateur physique anti-dépassement
- Coupe type route de Montfleury
- Projet en cours Canton Route de Peperay
- Arrêt réaménagé "Vernier-Marcin"
- Intervention TCSP
- Mise à niveau PMR
- Allongement à 25m



This map shows the project area in Vernier, Geneva. It includes the following labels:

- Projet à coordonner Meyrin/J.-D. Maillard
- Nouvel arrêt (terminus) "Hôpital de la Tour"
- Arrêt réaménagé "Maillard"
- Intervention TCSP
- Mise à niveau PMR
- Allongement à 25m
- Projet à coordonner Meyrin/Veyrot/A-Large
- Arrêt réaménagé "Veyrot"
- Intervention TCSP
- Mise à niveau PMR
- Allongement à 25m
- Arrêt supprimé "Via Monnet"
- Projet en cours Canton - Nant d'Avril
- Nouvel arrêt "Kaya II"
- Nouvel arrêt "Bergères"
- Nouvel arrêt "Pré-Bouvier"
- Nouvel arrêt "Meyrin CFF"
- Projet en cours Canton - Nant d'Avril
- Projet en cours Canton - Satigny
- Projet en cours Fti - Delay
- Arrêt supprimé "DMOGA"
- Nouvel arrêt "Delay"
- Arrêt supprimé "Morgias"
- Projet à coordonner Fti - Delay 2
- Chaussée élargie
Pour un bus de 24m à 50kmh
- Projet à coordonner Vernier - Montfleury
- Nouvel arrêt "Galland"
avec séparateur physique anti-dépassement
- Coupe type route de Montfleury
- Projet en cours Canton Route de Peperay
- Arrêt réaménagé "Vernier-Marcin"
- Intervention TCSP
- Mise à niveau PMR
- Allongement à 25m