

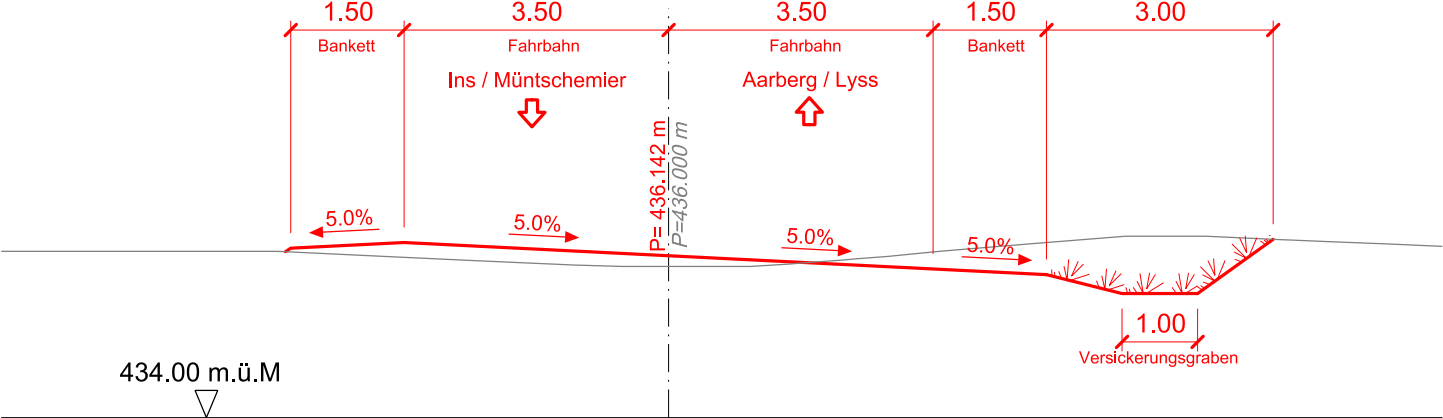


| | | | | | | |
|--|--|----|-----------|-------------|---|---------------------------|
|  ETAT DE FREIBURG STAAT FREIBURG | Direction de l'aménagement, de l'environnement et des constructions Raumplanungs-, Umwelt- und Baudirektion RUBD | | | DAEC | Service de la mobilité Amt für Mobilität | SMo MoBa |
| | Auteur du projet/Projektverfasser | | | | | |
| Achse 3450 Umfahrungsstrasse Kerzers Planungsstudie Querprofile Kantonstrasse und Flurweg | | | | | | |
|  Emch+Berger AG Bern Succursale de Fribourg Route des Arsenaux 3C CH-1700 Fribourg Tél. +41 31 385 61 11 www.emchberger.ch | | | | | | |
| Echelle/ Massstab | Axe | PR | Chantier | Objet | Numéro | |
| 1: 100 | 3450 | - | - | - | 1008 | |
| Format : 60 x 84 cm | Achse | BP | Baustelle | Objekt | Nummer | |

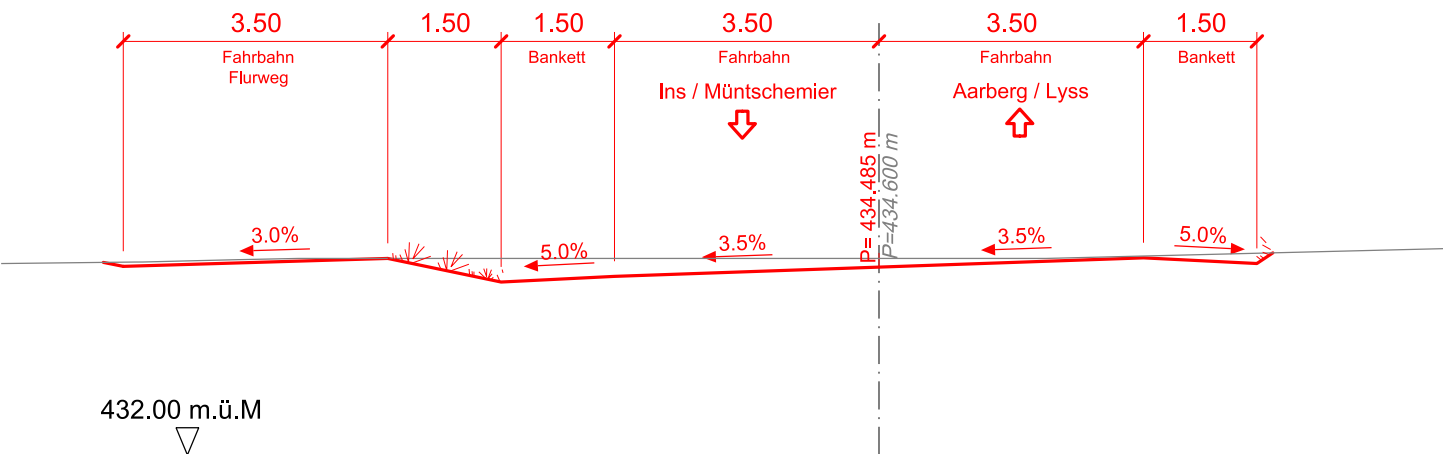
| Ind. | Dater/ Datum | Dess./ Zeit. | Visum | Désignation/ Beschreibung | Visum MO/ BH |
|------|--------------|--------------|-------|---------------------------|--------------|
| a | 30.11.17 | beye | car | - | |
| b | | | | | |
| c | | | | | |

J:\F_STRAB2017\INF_170011_Umfahrung Kerzers\4_PLAN\4_1_VORST\Konf\Kt\QP\Kq_41_1008_qp.dgn

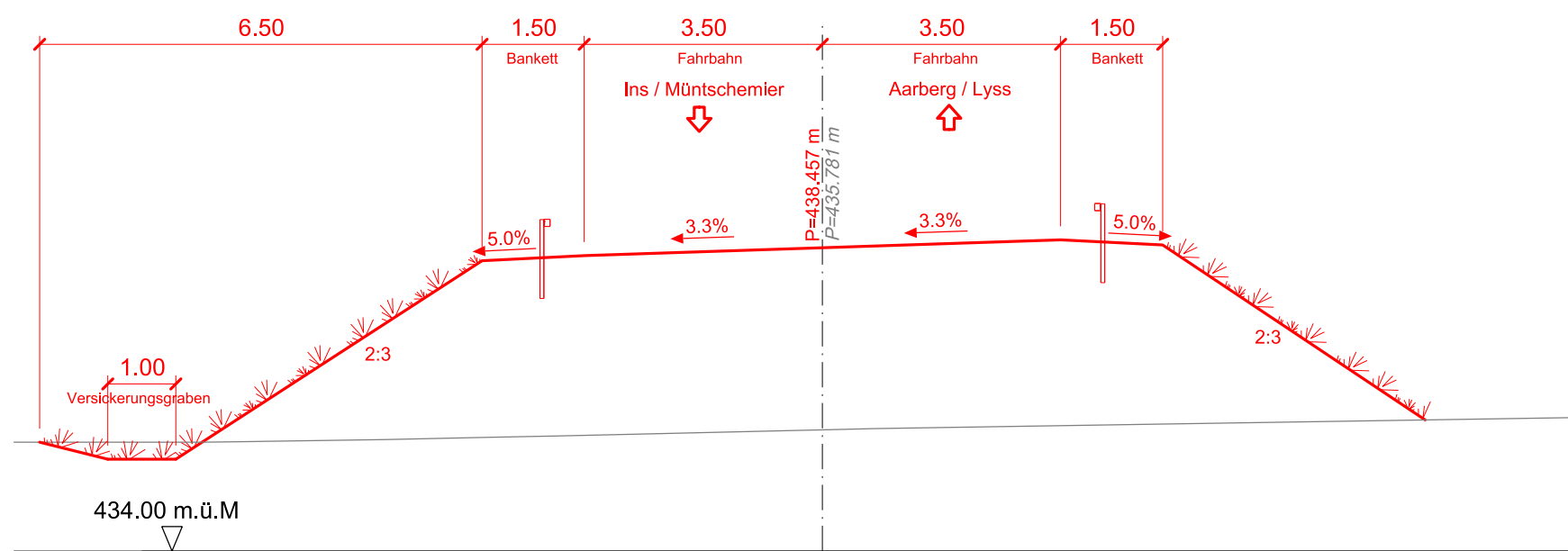
QP 1, km 0+045
Kantonstrasse



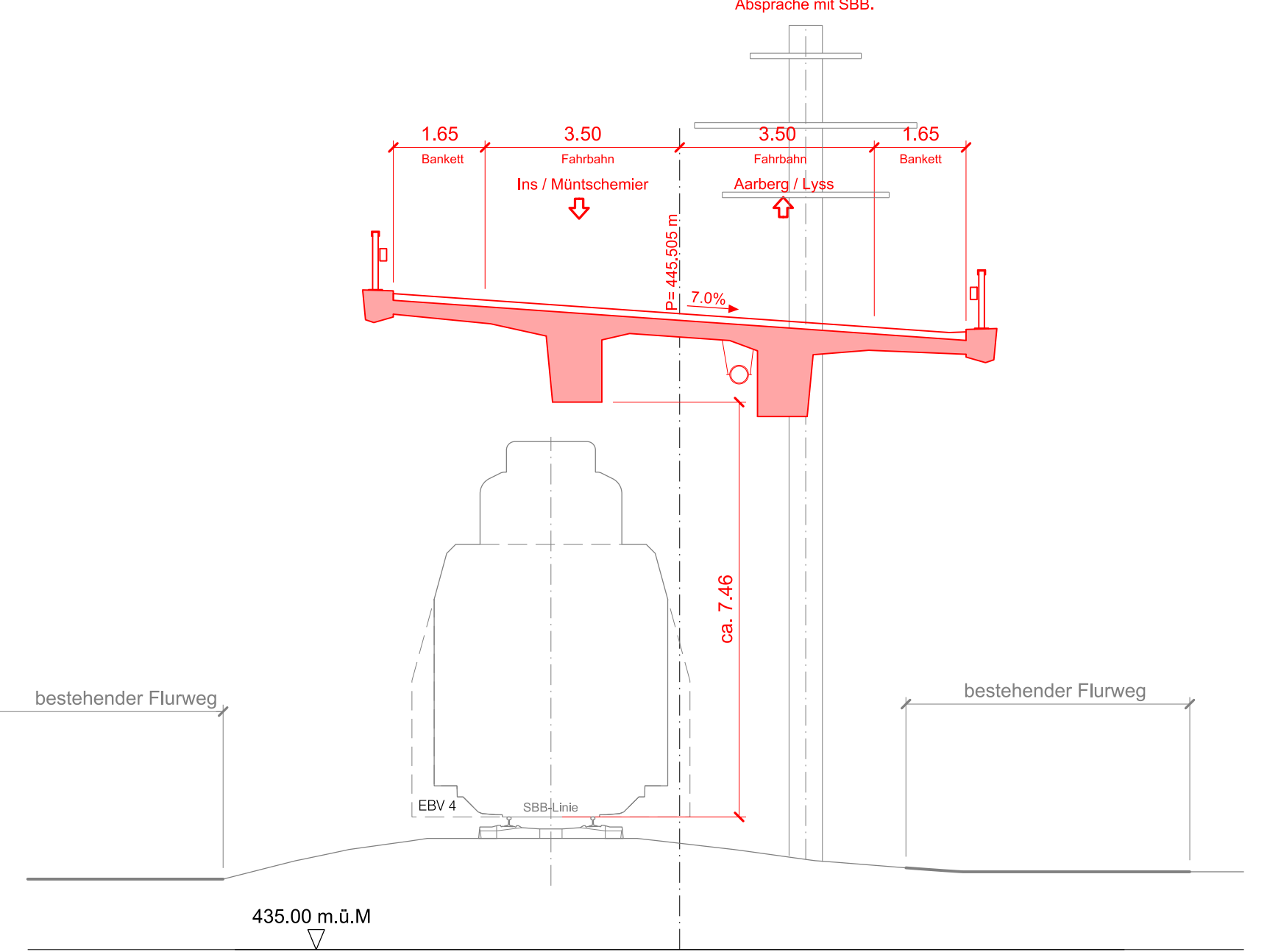
QP 3, km 0+300
Kantonstrasse



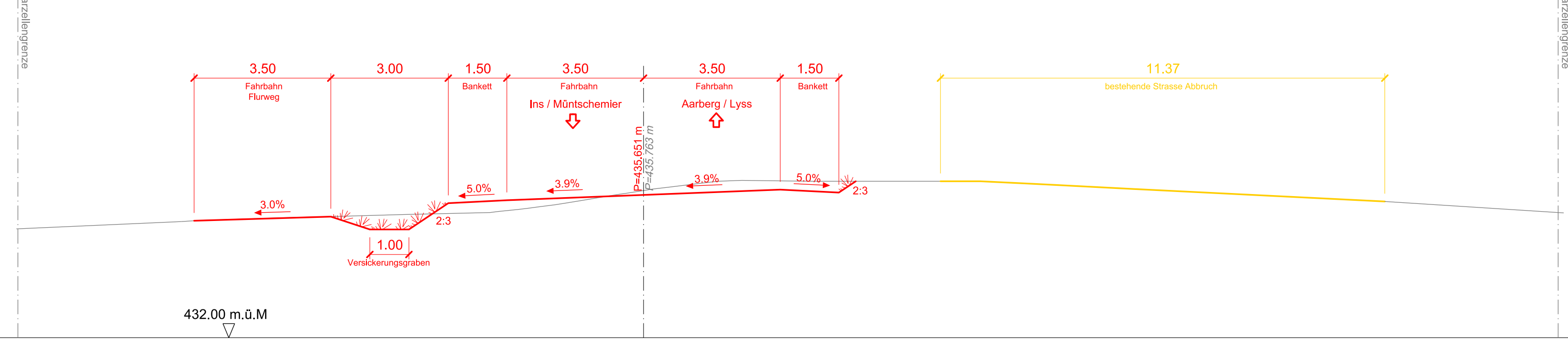
QP 5, km 0+815
Kantonstrasse



QP 6, km 0+965
Kantonstrassenbrücke



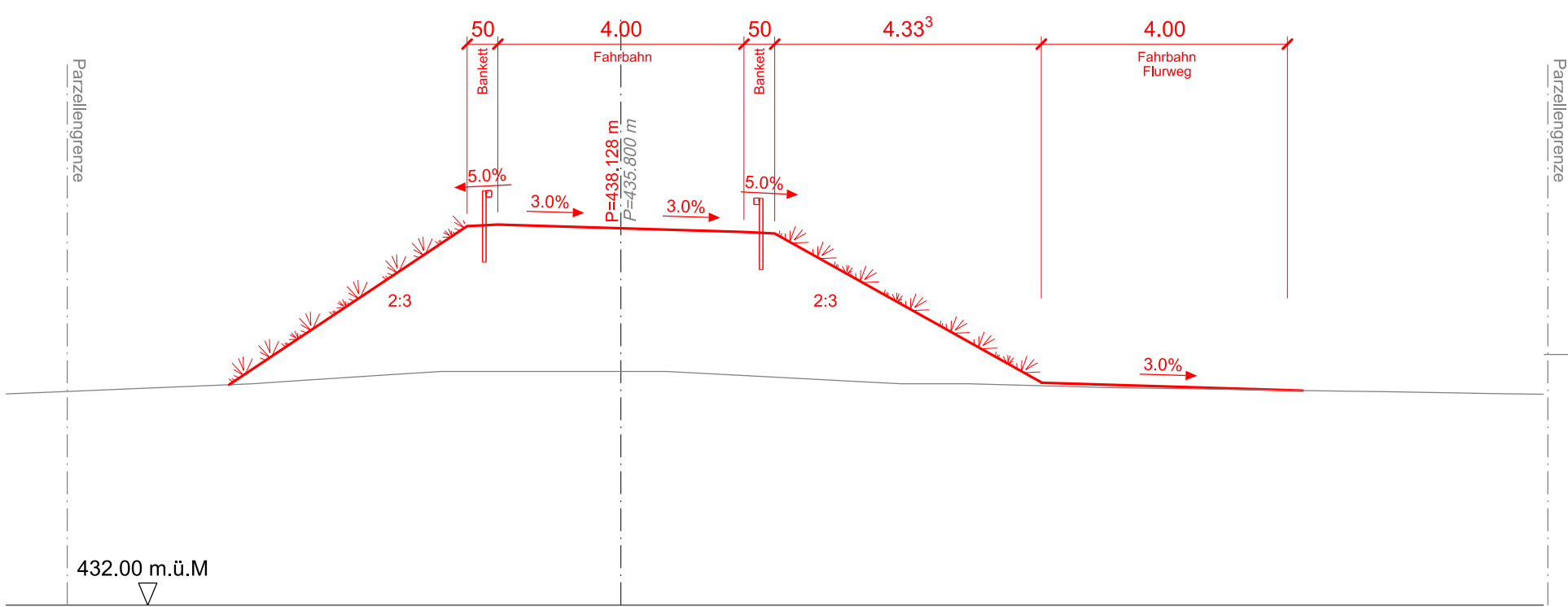
QP 2, km 0+075
Kantonstrasse



QP 4, km 0+425
Kantonstrasse



QP 8, km 0+180
Flurweg



QP 7, km 1+310
Kreisell Papiltorama

