



RÉPUBLIQUE ET CANTON DE NEUCHÂTEL

Office des améliorations structurelles

Secteur Améliorations foncières

SAF DU SITE

MARECAGEUX

DE LA VALLEE

DE LA BREVINE

Périmètre du Syndicat

PERIMETRE

ET SOUS-PERIMETRES

EN VIGUEUR

ECHELLE 1 : 20'000

Perim_et_sous_perim_en_vigueur_20190110.wor

Données cartographiques du SITN © 2019 / SGRF


CH-2053 CERNIER ROUTE DE L'AUREORE 1


OASA/ec


document établi le 10.01.2019

document imprimé le 10.01.2019


Légende


 Commune


 Périmètre du site marécageux

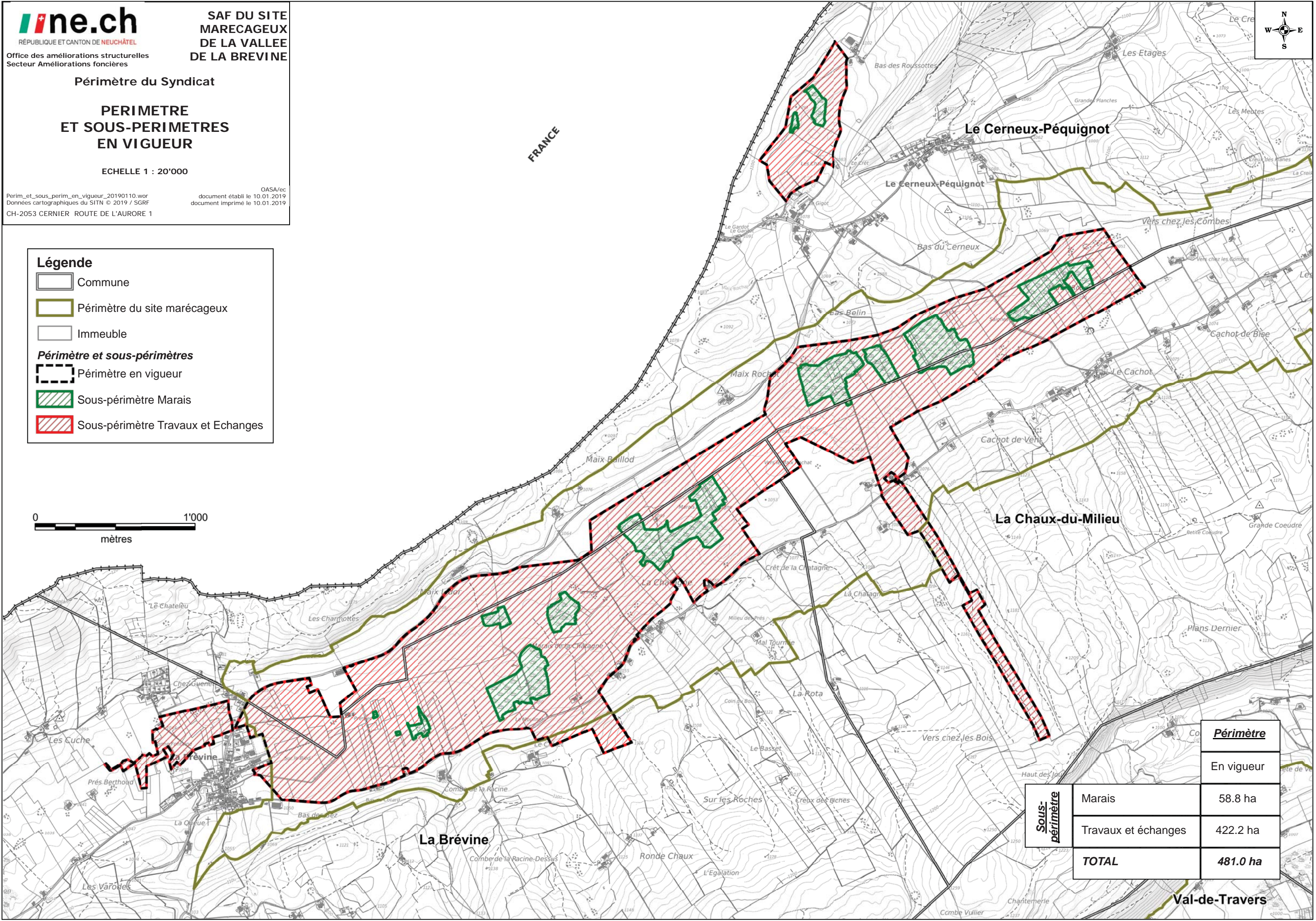
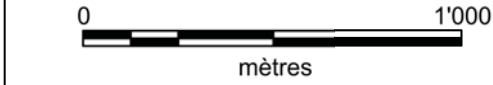
 Immeuble

Périmètre et sous-périmètres

 Périmètre en vigueur

 Sous-périmètre Marais

 Sous-périmètre Travaux et Echanges



		Périmètre
		En vigueur
Sous-périmètre	Marais	58.8 ha
	Travaux et échanges	422.2 ha
	TOTAL	481.0 ha